

## ПРОТОКОЛ

**между Правительством Российской Федерации и Правительством Республики Беларусь к Соглашению между Правительством Российской Федерации и Правительством Республики Беларусь о взаимной передаче в собственность земельных участков и об аренде земельных участков от 28 мая 2009 года**

Правительство Российской Федерации и Правительство Республики Беларусь, именуемые в дальнейшем Сторонами, в соответствии со статьей 7 Соглашения между Правительством Российской Федерации и Правительством Республики Беларусь о взаимной передаче в собственность земельных участков и об аренде земельных участков от 28 мая 2009 года (далее - Соглашение) согласились о нижеследующем:

1. Российская Сторона передает в собственность Белорусской Стороне земельные участки, расположенные на территории Российской Федерации:

- площадью 35713 кв. метров, кадастровый номер 23:49:0420015:1002 (Краснодарский край, г. Сочи, Адлерский район, пос. Красная Поляна, ул. Защитников Кавказа);

- площадью 48914 кв. метров, кадастровый номер 23:49:0420015:1003 (Краснодарский край, г. Сочи, Адлерский район, с. Эсто-Садок);

- площадью 20000 кв. метров, кадастровый номер 23:49:0420014:22 (Краснодарский край, г. Сочи, Адлерский район, пос. Красная Поляна, ул. Защитников Кавказа);

- площадью 39556 кв. метров, кадастровый номер 23:49:0000000:229 (Краснодарский край, г. Сочи, Адлерский район, пос. Красная Поляна, ул. Защитников Кавказа);

- площадью 97248 кв. метров, кадастровый номер 23:49:0420006:221 (Краснодарский край, г. Сочи, Адлерский район, пос. Красная Поляна).

2. Белорусская Сторона передает в собственность Российской Стороне земельные участки, расположенные на территории Республики Беларусь:

- площадью 30000 кв. метров, кадастровый номер 500000000008005273 (г. Минск, Парк Дружбы народов);

- площадью 15000 кв. метров, кадастровый номер 623681300001000335 (Минская область, Минский р-н, Горанский сельсовет, район дер. Новодворщина, комплекс «Крылово»);

- площадью 93209 кв. метров, кадастровый номер 623681700001000470 (Минская область, Минский р-н, Ждановичский сельсовет, район дер. Ждановичи);

- площадью 25000 кв. метров, кадастровый номер 500000000007005474 (г. Минск, район ул. Весинка).

3. Российская Сторона на условиях, установленных статьями 4, 5 и 6 Соглашения, передает в аренду:

земельный участок площадью 155600 кв. метров, кадастровый номер 23:49:0203004:21 (Краснодарский край, г. Сочи, Центральный район, ул. Политехническая, 62) - государственному учреждению Управления делами Президента Республики Беларусь «Санаторий «Беларусь» на 49 лет;

земельный участок площадью 225232 кв. метров, кадастровый номер 23:33:0108003:4 (Краснодарский край, Туапсинский район, сельское поселение Небугское, пос. Майский) - государственному учреждению Управления делами Президента Республики Беларусь «Санаторий «Белая Русь» на 49 лет.

4. Местоположение земельных участков, указанных в пунктах 1 и 3 настоящего Протокола, и границы указанных земельных участков определяются в соответствии со сведениями кадастровых паспортов (выписок из государственного кадастра недвижимости), а земельных участков, указанных в пункте 2 настоящего Протокола, - в соответствии со сведениями земельно-кадастровых планов и выписок из регистрационной книги. Указанные документы представлены в приложениях № 1 и 2, являющихся неотъемлемой частью настоящего Протокола.

5. Настоящий Протокол является неотъемлемой частью Соглашения.

Настоящий Протокол вступает в силу с даты получения


по дипломатическим каналам последнего письменного уведомления о выполнении Сторонами внутригосударственных процедур, необходимых для его вступления в силу, но не ранее даты вступления в силу Протокола между Правительством Российской Федерации и Правительством Республики Беларусь о внесении изменения в Соглашение между Правительством Российской Федерации и Правительством Республики Беларусь о взаимной передаче в собственность земельных участков и об аренде земельных участков от 28 мая 2009 года, подписанного в городе Минске 31 мая 2012 года.

Совершено в городе Минске 31 мая 2013 года в двух подлинных экземплярах на русском языке.

За Правительство  
Российской Федерации



За Правительство  
Республики Беларусь



Приложение № 1

к Протоколу между Правительством Российской Федерации и Правительством Республики Беларусь к Соглашению между Правительством Российской Федерации и Правительством Республики Беларусь о взаимной передаче в собственность земельных участков и об аренде земельных участков от 28 мая 2009 года

**Земельные участки, передаваемые  
Российской Стороной в собственность и аренду  
Белорусской Стороне**

Филиал федерального государственного бюджетного учреждения "Федеральная кадастровая палата Федеральной службы государственной регистрации, кадастра и картографии" по Краснодарскому краю

(полное наименование органа кадастрового учета, осуществляющего государственный кадастровый учет земельных участков на территории соответствующего кадастрового округа)

КАДАСТРОВАЯ ВЫПИСКА О ЗЕМЕЛЬНОМ УЧАСТКЕ (выписка из государственного кадастра недвижимости)

КВ.1

11.10.2012 № 2343/12/12-687756

1	Кадастровый номер 23:49:0420015:1002			2	Лист № 1	3	Всего листов: 4	
Общие сведения								
4	Предыдущие номера: 23:49:0420015:1			6	Дата внесения номера в государственный кадастр недвижимости: 19.09.2011			
5	—							
7	Местоположение: установлено относительно ориентира, расположенного в границах участка. Почтовый адрес ориентира: край Краснодарский, г. Сочи, р-н Адлерский, п. Красная Поляна, ул. Защитников Кавказа							
8	Категория земель:							
8.1	Земли сельскохозяйственного назначения	Земли населенных пунктов	Земли промышленности, энергетики, транспорта, связи, радиовещания, телевидения, информатики, земли для обеспечения космической деятельности, земли обороны, безопасности и земли иного специального назначения	Земли особо охраняемых территорий и объектов	Земли лесного фонда	Земли водного фонда	Земли запаса	Категория не установлена
8.2	—	весь	—	—	—	—	—	—
9	Разрешенное использование: проектирование и строительство туристического комплекса на 200 мест							
10	Фактическое использование/характеристика деятельности: —							
11	Площадь: 35713+/-66 кв. м	12	Кадастровая стоимость (руб.): 567519925.69	13	Удельный показатель кадастровой стоимости (руб./м²): 15891.13	14	Система координат: МСК 23, зона 2	
Сведения о правах:								
15	Правообладатель	Вид права		Особые отметки		Документ		
	Российская Федерация	собственность		—		—		
16	Особые отметки: Земельный участок расположен в кадастровом квартале 23:49:0420015.							
17	Характер сведений ГКН (статус записи о земельном участке): —							
18	Дополнительные сведения	18.1	—					
		18.2	Науменко Алексей Федорович					
		18.3	15.09.2011					

(наименование должности)



(подпись, фамилия)

УДОСТОВЕРЯЮ

ВЕДУЩИЙ ИНЖЕНЕР

В.А. БЕЛОВС

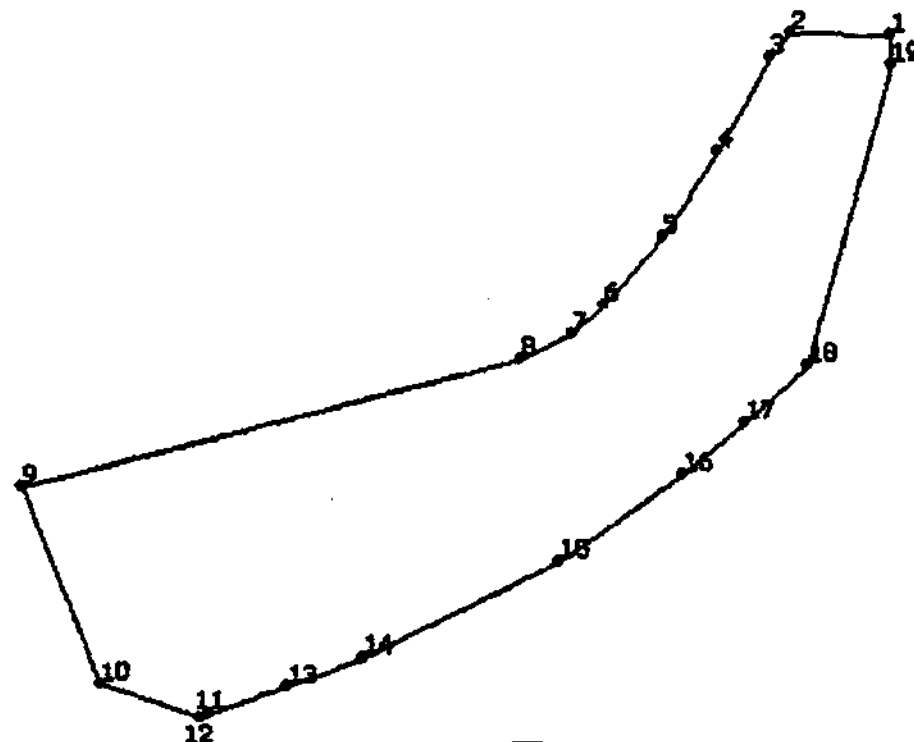
КАДАСТРОВАЯ ВЫПИСКА О ЗЕМЕЛЬНОМ УЧАСТКЕ (выписка из государственного кадастра недвижимости)

КВ.2

11.10.2012 № 2343/12/12-687756

1	Кадастровый номер 23:49:0420015:1002	2	Лист № 2	3	Всего листов: 4
---	--------------------------------------	---	----------	---	-----------------

План (чертеж, схема) земельного участка



5 Масштаб 1:3000

словные знаки: —

\_\_\_\_\_  
(подпись и должность)



**УДОСТОВЕРЯЮ**

ВЕДУЩИЙ ИНЖЕНЕР  
Н.А. БЕЛОУС

\_\_\_\_\_  
(подпись, фамилия)

КАДАСТРОВАЯ ВЫПИСКА О ЗЕМЕЛЬНОМ УЧАСТКЕ (выписка из государственного кадастра недвижимости)  
11.10.2012 № 2343/12/12-687756

КВ.5

1	Кадастровый номер 23:49:0420015:1002					2	Лист № 3	3	Всего листов: 4
Описание местоположения границ земельного участка									
№ п/п	№ точки	№ точки	Дирекционный угол	Горизонтальное проложение (м)	Описание закрепления на местности	Номера смежных участков		Особые отметки	
	2	3	4	5	6	7		8	
1	1	19	181° 24'	11.51	-	23:49:0420015:1003		Адрес отсутствует	
2	2	1	91° 15'	41.48	-	23:49:0420015:1003		Адрес отсутствует	
3	3	2	44° 10'	12.53	-	23:49:0420015:1003		Адрес отсутствует	
4	4	3	30° 8'	44.71	-	23:49:0420015:1003		Адрес отсутствует	
5	5	4	33° 2'	42.04	-	23:49:0420015:1003		Адрес отсутствует	
6	6	5	40° 60'	36.99	-	23:49:0420015:1003		Адрес отсутствует	
7	7	6	47° 57'	18.60	-	23:49:0420015:1003		Адрес отсутствует	
8	8	7	63° 54'	23.51	-	23:49:0420015:1003		Адрес отсутствует	
9	9	8	76° 2'	216.18	-	23:49:0420015:1003		Адрес отсутствует	
10	10	9	338° 15'	87.11	-	23:49:0420015:1003		Адрес отсутствует	
11	11	10	289° 43'	44.71	-	23:49:0420015:1003		Адрес отсутствует	
12	11	-	-	-	-	23:49:0420015:1004		Адрес отсутствует	
13	12	11	250° 34'	4.39	-	23:49:0420015:1001		Адрес отсутствует	
14	13	12	249° 18'	35.14	-	23:49:0420015:1001		Адрес отсутствует	
15	14	13	249° 20'	34.05	-	23:49:0420015:1001		Адрес отсутствует	
16	15	14	244° 41'	90.96	-	23:49:0420015:1001		Адрес отсутствует	
17	16	15	235° 26'	62.58	-	23:49:0420015:1001		Адрес отсутствует	
18	17	16	231° 8'	33.79	-	23:49:0420015:1001		Адрес отсутствует	
19	18	17	229° 12'	35.06	-	23:49:0420015:1001		Адрес отсутствует	
20	19	18	195° 25'	129.58	-	23:49:0420015:1001		Адрес отсутствует	
21	19	-	-	-	-	23:49:0420015:1004		Адрес отсутствует	

(подпись и должность)



(подпись, фамилия)

**УДОСТОВЕРЯЮ**

ВЕДУЩИЙ ИНЖЕНЕР  
Н. А. БЕЛОУС

КАДАСТРОВАЯ ВЫПИСКА О ЗЕМЕЛЬНОМ УЧАСТКЕ (выписка из государственного кадастра недвижимости)  
11.10.2012 № 2343/12/12-687756

КВ.6

1	Кадастровый номер 23:49:0420015:1002		2	Лист № 4	3	Всего листов: 4
Описание поворотных точек границ земельного участка						
№ точки	Координаты		Описание закрепления на местности	Особые отметки (точность определения)		
	X	Y				
1	2	3	4	5		
1	328263.36	2238996.71	Закрепление отсутствует	0.10		
2	328264.27	2238955.24	Закрепление отсутствует	0.10		
3	328255.28	2238946.51	Закрепление отсутствует	0.10		
4	328216.61	2238924.06	Закрепление отсутствует	0.10		
5	328181.37	2238901.14	Закрепление отсутствует	0.10		
6	328153.45	2238876.87	Закрепление отсутствует	0.10		
7	328140.99	2238863.06	Закрепление отсутствует	0.10		
8	328130.65	2238841.95	Закрепление отсутствует	0.10		
9	328078.50	2238632.15	Закрепление отсутствует	0.10		
10	327997.59	2238664.42	Закрепление отсутствует	0.10		
11	327982.51	2238706.51	Закрепление отсутствует	0.10		
12	327983.97	2238710.65	Закрепление отсутствует	0.10		
13	327996.39	2238743.52	Закрепление отсутствует	0.10		
14	328008.41	2238775.38	Закрепление отсутствует	0.10		
15	328047.31	2238857.60	Закрепление отсутствует	0.10		
16	328082.82	2238909.13	Закрепление отсутствует	0.10		
17	328104.02	2238935.44	Закрепление отсутствует	0.10		
18	328126.93	2238961.98	Закрепление отсутствует	0.10		
19	328251.85	2238996.43	Закрепление отсутствует	0.10		

(подпись и должность)



(подпись, фамилия)

УДОСТОВЕРЯЮ

ВЕДУЩИЙ ИНЖЕНЕР  
Н. А. БЕЛОУС



Филиал федерального государственного бюджетного учреждения "Федеральная кадастровая палата Федеральной службы государственной регистрации, кадастра и картографии" по Краснодарскому краю

(полное наименование органа кадастрового учета, осуществляющего государственный кадастровый учет земельных участков на территории соответствующего кадастрового округа)

КАДАСТРОВАЯ ВЫПИСКА О ЗЕМЕЛЬНОМ УЧАСТКЕ (выписка из государственного кадастра недвижимости)

КВ.1

22.11.2012 № 2343/12/12-816901

1	Кадастровый номер 23:49:0420015:1003			2	Лист № 1	3	Всего листов: 3	
Общие сведения								
4	Предшлющие номера: 23:49:0420015:4			6	Дата внесения номера в государственный кадастр недвижимости: 19.09.2011			
5	—							
7	Местоположение: установлено относительно ориентира, расположенного в границах участка. Ориентир мост на 2 бригаду с.Эсто-Садок. Участок находится примерно в 1600м от ориентира по направлению на запад. Почтовый адрес ориентира: край Краснодарский, г. Сочи, р-н Адлерский, с. Эсто-Садок							
8	Категория земель:							
8.1	Земли сельскохозяйственного назначения	Земли населенных пунктов	Земли промышленности, энергетики, транспорта, связи, радиовещания, телевидения, информатики, земли для обеспечения космической деятельности, земли обороны, безопасности и земли иного специального назначения	Земли особо охраняемых территорий и объектов	Земли лесного фонда	Земли водного фонда	Земли запаса	Категория не установлена
8.2	—	весь	—	—	—	—	—	—
9	Разрешенное использование: санаторий							
10	Фактическое использование/характеристика деятельности: —							
11	Площадь: 48914+-77 кв. м	12	Кадастровая стоимость (руб.): 907796393.42	13	Удельный показатель кадастровой стоимости (руб./м²): 18559.03	14	Система координат: МСК 23, зона 2	
Сведения о правах:								
15	Правообладатель	Вид права	Особые отметки		Документ			
	Российская Федерация	собственность	—		—			
16	Особые отметки: Земельный участок расположен в кадастровом квартале 23:49:0420015.							
17	Характер сведений ГКН (статус записи о земельном участке): —							
18	Дополнительные сведения	18.1	—					
		18.2	Науменко Алексей Федорович					
		18.3	15.09.2011					

(наименование должности)



УДОСТОВЕРЮ

(подпись, фамилия)

ВЕДУЩИЙ ИНЖЕНЕР  
Н.А. БЕЛОУС

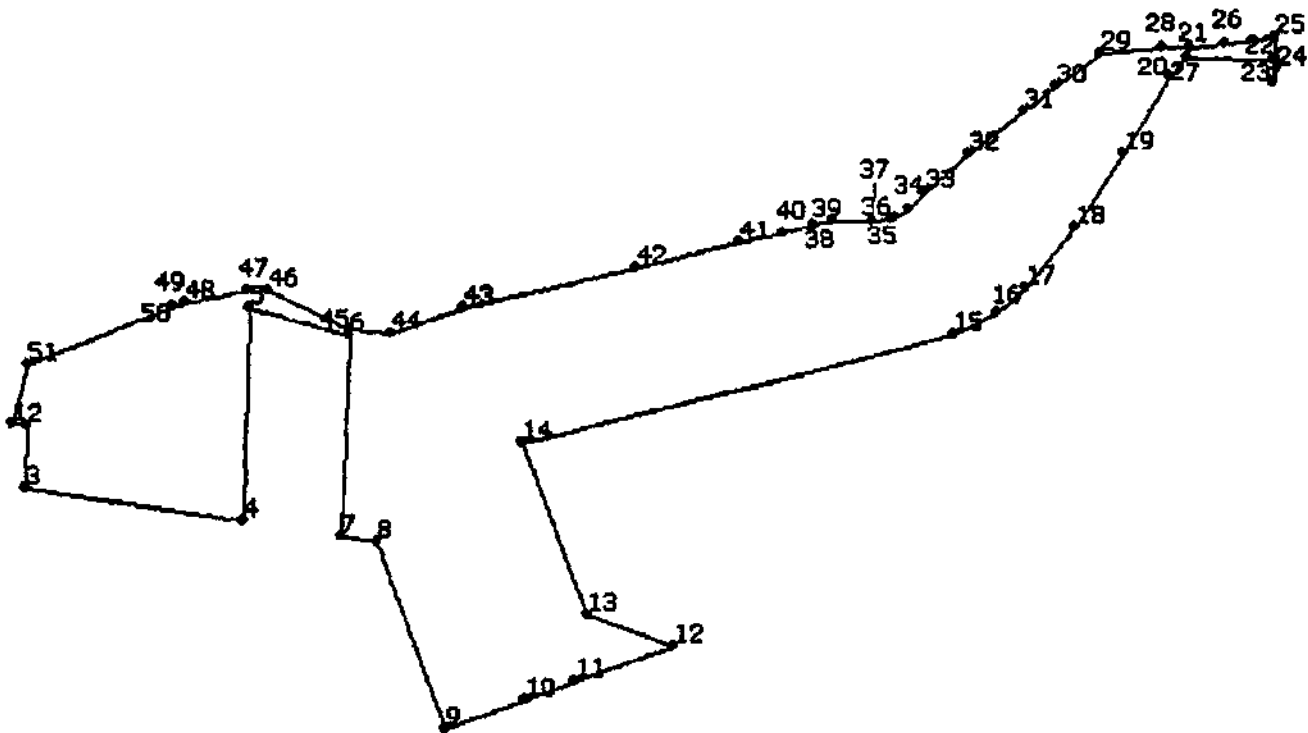
КАДАСТРОВАЯ ВЫПИСКА О ЗЕМЕЛЬНОМ УЧАСТКЕ (выписка из государственного кадастра недвижимости)

КВ.2

22.11.2012 № 2343/12/12-816901

1	Кадастровый номер 23:49:0420015:1003	2	Лист № 2	3	Всего листов: 8
---	--------------------------------------	---	----------	---	-----------------

План (чертеж, схема) земельного участка



5 Масштаб 1:3500

иные знаки: —

(наименование должности)



**УДОСТОВЕРЯЮ**

ВЕДУЩИЙ ИНЖЕНЕР  
Н.А. Беловс

(инициалы, фамилия)

КАДАСТРОВАЯ ВЫПИСКА О ЗЕМЕЛЬНОМ УЧАСТКЕ (выписка из государственного кадастра недвижимости)

КВ.3

22.11.2012 № 2343/12/12-816901

1	Кадастровый номер 23:49:0420015:1003			2	Лист № 3	3	Всего листов: 8
Сведения о частях земельного участка и обременениях							
	№ п/п	Учетный номер части	Площадь (м²)	Характеристика	Лица, в пользу которых установлены обременения		
4	1	1	303	Сервитут в целях строительства олимпийского объекта федерального значения "Распределительная городская электрическая сеть (проектные и изыскательские работы, реконструкция и строительство)"	—		
	2	—	весь	Обременен в пользу прохода, проезда к земельному участку 23:49:0420015:1002	—		

(подпись)



(подпись, фамилия)

**УДОСТОВЕРЯЮ**

ВЕДУЩИЙ ИНЖЕНЕР  
Н.А. БЕЛОУС

КАДАСТРОВАЯ ВЫПИСКА О ЗЕМЕЛЬНОМ УЧАСТКЕ (выписка из государственного кадастра недвижимости)

КВ.4

22.11.2012 № 2343/12/12-816901

1	Кадастровый номер 23:49:0420015:1003	2	Лист № 4	3	Всего листов: 8
План (чертеж, схема) части земельного участка		Учетный номер части: 23:49:0420015:1003/1			
5	Масштаб 1:900				

(наименование должности)



**УДОСТОВЕРЯЮ**

(подпись, фамилия)


ВЕДУЩИЙ ИНЖЕНЕР  
Н.А. БЕЛОУС

## КАДАСТРОВАЯ ВЫПИСКА О ЗЕМЕЛЬНОМ УЧАСТКЕ (выписка из государственного кадастра недвижимости)

КВ.5

22.11.2012 № 2343/12/12-816901

1		Кадастровый номер 23:49:0420015:1003				2	Лист № 5	3	Всего листов: 8
Описание местоположения границ земельного участка									
№ п/п	№ точки	№ точки	Дирекционный угол	Горизонтальное проложение (м)	Описание закрепления на местности	Номера смежных участков		Особые отметки	
1	2	3	4	5	6	7		8	
1	1	51	14° 35'	29.94	-	23:49:0420012:133		Адрес отсутствует	
2	2	1	280° 6'	7.92	-	23:49:0420012:133, 23:49:0420012:1039		Адрес отсутствует	
3	3	2	1° 23'	29.05	-	23:49:0420012:1039		Адрес отсутствует	
4	4	3	278° 48'	106.22	-	23:49:0420012:1039, 23:49:0420012:10		Адрес отсутствует	
5	5	4	181° 46'	101.94	-	23:49:0420012:10		Адрес отсутствует	
6	6	5	284° 23'	51.10	-	23:49:0420012:10		Адрес отсутствует	
7	7	6	2° 33'	96.78	-	23:49:0420012:10		Адрес отсутствует	
8	8	7	278° 48'	17.97	-	23:49:0420012:10, 23:49:0420015:1004		Адрес отсутствует	
9	9	8	339° 3'	95	-	23:49:0420015:1004		Адрес отсутствует	
10	10	9	249° 53'	41.50	-	23:49:0420015:1004		Адрес отсутствует	
11	11	10	250° 25'	25.81	-	23:49:0420015:1004		Адрес отсутствует	
12	12	11	250° 33'	50.72	-	23:49:0420015:1004		Адрес отсутствует	
13	12	-	-	-	-	23:49:0420015:1001		Адрес отсутствует	
14	13	12	109° 43'	44.71	-	23:49:0420015:1002		Адрес отсутствует	
15	14	13	158° 15'	87.11	-	23:49:0420015:1002		Адрес отсутствует	
16	15	14	256° 2'	216.18	-	23:49:0420015:1002		Адрес отсутствует	
17	16	15	243° 54'	23.51	-	23:49:0420015:1002		Адрес отсутствует	
18	17	16	227° 57'	18.60	-	23:49:0420015:1002		Адрес отсутствует	
19	18	17	220° 60'	36.99	-	23:49:0420015:1002		Адрес отсутствует	
20	19	18	213° 2'	42.04	-	23:49:0420015:1002		Адрес отсутствует	
21	20	19	210° 8'	44.71	-	23:49:0420015:1002		Адрес отсутствует	
22	21	20	224° 10'	12.53	-	23:49:0420015:1002		Адрес отсутствует	
23	22	21	271° 15'	41.48	-	23:49:0420015:1002		Адрес отсутствует	
24	23	22	1° 24'	11.51	-	23:49:0420015:1002		Адрес отсутствует	
25	23	-	-	-	-	23:49:0420015:1001		Адрес отсутствует	
26	24	23	195° 23'	7.05	-	23:49:0420015:1004		Адрес отсутствует	
27	25	24	177° 24'	14.75	-	23:49:0420015:1004		Адрес отсутствует	
28	26	25	84° 8'	24.16	-				
29	27	26	84° 6'	16.94	-				
30	28	27	87° 46'	14.15	-				
31	29	28	84° 22'	29.37	-				
32	30	29	54° 26'	26.63	-				



УДОСТОВЕРЮ

 ВЕДУЩИЙ ИНЖЕНЕР  
 П.А. БЕЛОУС

(инициалы, фамилия)

(наименование должности)

КАДАСТРОВАЯ ВЫПИСКА О ЗЕМЕЛЬНОМ УЧАСТКЕ (выписка из государственного кадастра недвижимости)

КВ.5

22.11.2012 № 2343/12/12-816901

1					2	3	4
Кадастровый номер 23:49:0420015:1003					Лист № 6	3	Всего листов: 8
Описание местоположения границ земельного участка							
№ п/п	№ точки	№ точки	Дирекционный угол	Горизонтальное проложение (м)	Описание закрепления на местности	Номера смежных участков	Особые отметки
1	2	3	4	5	6	7	8
33	31	30	52° 11'	19.61	-		
34	32	31	52° 17'	34.32	-		
35	33	32	49° 1'	27.35	-		
36	34	33	45° 48'	11.76	-		
37	35	34	58° 44'	7.63	-		
38	36	35	63° 14'	2.64	-		
39	37	36	87° 44'	8.61	-		
40	38	37	88° 12'	20.05	-		
41	39	38	83° 13'	8.88	-		
42	40	39	76° 42'	15.64	-		
43	41	40	76° 33'	21.79	-		
44	42	41	76° 25'	51.52	-		
45	43	42	76° 46'	86.07	-		
46	44	43	71° 7'	37.14	-		
47	45	44	97° 3'	20.84	-		
48	46	45	114° 54'	43.51	-		
49	47	46	88° 11'	10.46	-		
50	47	-	-	-	-	23:49:0000000:229	Адрес отсутствует
51	48	47	80° 30'	30.95	-	23:49:0420012:146	Адрес отсутствует
52	49	48	68° 38'	6.26	-	23:49:0420012:113, 23:49:0420012:146	Адрес отсутствует
53	50	49	334° 48'	0.19	-	23:49:0420012:113	Адрес отсутствует
54	51	50	68° 60'	75.60	-	23:49:0420012:147	Адрес отсутствует

(подпись и должность)



УДОСТОВЕРЯЮ

ВЕДУЩИЙ ИНЖЕНЕР  
В.А. БЕЛОУС

(подпись, фамилия)

## КАДАСТРОВАЯ ВЫПИСКА О ЗЕМЕЛЬНОМ УЧАСТКЕ (выписка из государственного кадастра недвижимости)

КВ.6

22.11.2012 № 2343/12/12-816901

1	Кадастровый номер 23:49:0420015:1003		2	Лист № 7	3	Всего листов: 8
Описание поворотных точек границ земельного участка						
№ точки	Координаты		Описание закрепления на местности	Особые отметки (точность определения)		
	X	Y				
1	2	3	4	5		
1	328088.34	2238383.25	Закрепление отсутствует	0.10		
2	328086.95	2238391.05	Закрепление отсутствует	0.10		
3	328057.91	2238390.35	Закрепление отсутствует	0.10		
4	328041.66	2238495.32	Закрепление отсутствует	0.10		
5	328143.55	2238498.47	Закрепление отсутствует	0.10		
6	328130.85	2238547.97	Закрепление отсутствует	0.10		
7	328034.17	2238543.67	Закрепление отсутствует	0.10		
8	328031.42	2238561.43	Закрепление отсутствует	0.10		
9	327942.70	2238595.40	Закрепление отсутствует	0.10		
10	327956.97	2238634.37	Закрепление отсутствует	0.10		
11	327965.62	2238658.69	Закрепление отсутствует	0.10		
12	327982.51	2238706.51	Закрепление отсутствует	0.10		
13	327997.59	2238664.42	Закрепление отсутствует	0.10		
14	328078.50	2238632.15	Закрепление отсутствует	0.10		
15	328130.65	2238841.95	Закрепление отсутствует	0.10		
16	328140.99	2238863.06	Закрепление отсутствует	0.10		
17	328153.45	2238876.87	Закрепление отсутствует	0.10		
18	328181.37	2238901.14	Закрепление отсутствует	0.10		
19	328216.61	2238924.06	Закрепление отсутствует	0.10		
20	328255.28	2238946.51	Закрепление отсутствует	0.10		
21	328264.27	2238955.24	Закрепление отсутствует	0.10		
22	328263.36	2238996.71	Закрепление отсутствует	0.10		
23	328251.85	2238996.43	Закрепление отсутствует	0.10		
24	328258.65	2238998.30	Закрепление отсутствует	0.10		
25	328273.38	2238997.63	Закрепление отсутствует	0.10		
26	328270.91	2238973.60	Закрепление отсутствует	0.10		
27	328269.17	2238956.75	Закрепление отсутствует	0.10		
28	328268.62	2238942.61	Закрепление отсутствует	0.10		
29	328265.74	2238913.38	Закрепление отсутствует	0.10		
30	328250.25	2238891.72	Закрепление отсутствует	0.10		
31	328238.23	2238876.23	Закрепление отсутствует	0.10		
32	328217.23	2238849.08	Закрепление отсутствует	0.10		
33	328199.29	2238828.43	Закрепление отсутствует	0.10		
34	328191.09	2238820	Закрепление отсутствует	0.10		
35	328187.13	2238813.48	Закрепление отсутствует	0.10		



УДОСТОВЕРЯЮ

ВЕДУЩИЙ ИНЖЕНЕР

И. А. БЕЛОВА

(инициалы, фамилия)

(наименование должности)

КАДАСТРОВАЯ ВЫПИСКА О ЗЕМЕЛЬНОМ УЧАСТКЕ (выписка из государственного кадастра недвижимости)

КВ.6

22.11.2012 № 2343/12/12-816201

1	Кадастровый номер 23:49:0420015:1003		2	Лист № 8	3	Всего листов: 8
Описание поворотных точек границ земельного участка						
№ точки	Координаты		Описание закрепления на местности	Особые отметки (точность определения)		
	X	Y				
1	2	3	4	5		
36	328185.94	2238811.12	Закрепление отсутствует	0.10		
37	328185.60	2238802.52	Закрепление отсутствует	0.10		
38	328184.97	2238782.48	Закрепление отсутствует	0.10		
39	328183.92	2238773.66	Закрепление отсутствует	0.10		
40	328180.32	2238758.44	Закрепление отсутствует	0.10		
41	328175.25	2238737.25	Закрепление отсутствует	0.10		
42	328163.15	2238687.17	Закрепление отсутствует	0.10		
43	328143.45	2238603.38	Закрепление отсутствует	0.10		
44	328131.43	2238568.24	Закрепление отсутствует	0.10		
45	328133.99	2238547.56	Закрепление отсутствует	0.10		
46	328152.31	2238508.10	Закрепление отсутствует	0.10		
47	328151.98	2238497.65	Закрепление отсутствует	0.10		
48	328146.87	2238467.12	Закрепление отсутствует	0.10		
49	328144.59	2238461.29	Закрепление отсутствует	0.10		
50	328144.42	2238461.37	Закрепление отсутствует	0.10		
51	328117.32	2238390.79	Закрепление отсутствует	0.10		
52	328133.90	2238548.30	Закрепление отсутствует	0.10		
53	328125.57	2238552.83	Закрепление отсутствует	0.10		
54	328039.47	2238544.41	Закрепление отсутствует	0.10		
55	328036.87	2238543.79	Закрепление отсутствует	0.10		
56	328033.79	2238546.14	Закрепление отсутствует	0.10		
57	328038.98	2238547.37	Закрепление отсутствует	0.10		
58	328126.19	2238555.90	Закрепление отсутствует	0.10		
59	328133.45	2238551.95	Закрепление отсутствует	0.10		

(наименование должности)



(подпись, фамилия)

**УДОСТОВЕРЯЮ**  
 ВЕДУЩИЙ ИНЖЕНЕР  
 Н.А. Беллус



Офис федерального государственного бюджетного учреждения "Федеральная кадастровая палата Федеральной службы государственной регистрации, кадастра и картографии" по Краснодарскому краю

(полное наименование органа кадастрового учета, осуществляющего государственной кадастровый учет земельных участков на территории соответствующего кадастрового округа)

КАДАСТРОВАЯ ВЫПИСКА О ЗЕМЕЛЬНОМ УЧАСТКЕ (выписка из государственного кадастра недвижимости)

КВ.1

11.10.2012 № 2343/12/12-687795

1	Кадастровый номер 23:49:0420014:22		2	Лист № 1	3	Всего листов: 8		
Общие сведения								
4	Предыдущие номера: 23:49:0420014:19			6	Дата внесения номера в государственный кадастр недвижимости: 07.10.2005			
5	—							
7	Местоположение: установлено относительно ориентира, расположенного в границах участка. Почтовый адрес ориентира: край Краснодарский, г. Сочи, р-н Адлерский, п. Красная Поляна, ул. Защитников Кавказа							
8	Категория земель:							
8.1	Земли сельскохозяйственного назначения	Земли населенных пунктов	Земли промышленности, энергетики, транспорта, связи, радиовещания, телевидения, информатики, земли для обеспечения космической деятельности, земли обороны, безопасности и земли иного специального назначения	Земли особо охраняемых территорий и объектов	Земли лесного фонда	Земли водного фонда	Земли запаса	Категория не установлена
8.2	—	весь	—	—	—	—	—	—
9	Разрешенное использование: Для размещения комплекса отдыха							
10	Фактическое использование/характеристика деятельности: Для размещения комплекса отдыха (19958 кв.м.)							
11	Площадь: 20000 +/- 49 кв. м	12	Кадастровая стоимость (руб.): 371180600	13	Удельный показатель кадастровой стоимости (руб./м²): 18559.03	14	Система координат: МСК 23, зона 2	
15	Сведения о правах:							
	Правообладатель	Вид права		Особые отметки		Документ		
	Российская Федерация	федеральная собственность		—		—		
16	Особые отметки: Земельный участок расположен в кадастровом квартале 23:49:0420014.							
17	Характер сведений ГКН (статус записи о земельном участке): —							
18	Дополнительные сведения	18.1	—					
		18.2	—					
		18.3	—					

(подпись и должность)



(подпись, фамилия)

**УДОСТОВЕРЯЮ**

ВЕДУЩИЙ ИНЖЕНЕР  
Н.А. БЕЛОУС

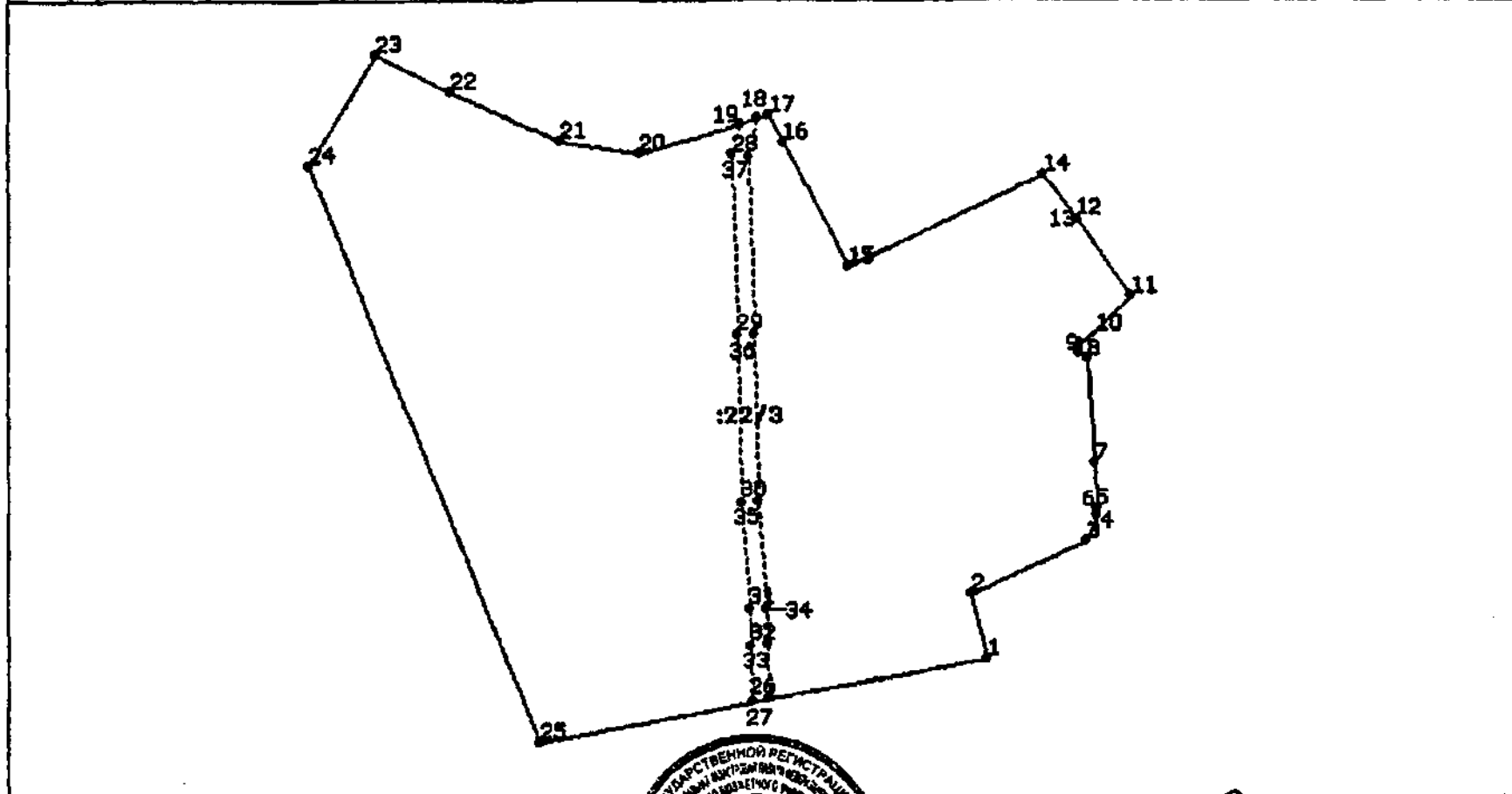
КАДАСТРОВАЯ ВЫПИСКА О ЗЕМЕЛЬНОМ УЧАСТКЕ (выписка из государственного кадастра недвижимости)

КВ.2

11.10.2012 № 23/43/12/12-687795

1	Кадастровый номер 23:49:0420014:22	2	Лист № 2	3	Всего листов: 8
---	------------------------------------	---	----------	---	-----------------

План (чертеж, схема) земельного участка



5 Масштаб 1:1500

Условные знаки: —

\_\_\_\_\_  
(наименование должности)



**УДОСТОВЕРЯЮ**  
*(Handwritten signature)*  
ВЕДУЩИЙ ИНЖЕНЕР  
Н.А. БЕЛОУС  
\_\_\_\_\_  
(инициалы, фамилия)

КАДАСТРОВАЯ ВЫПИСКА О ЗЕМЕЛЬНОМ УЧАСТКЕ (выписка из государственного кадастра недвижимости)

КВ.3

11.10.2012 № 2343/12/12-687795

1	Кадастровый номер 23:49:0420014:22			2	Лист № 3	3	Всего листов: 8
Сведения о частях земельного участка и обременениях							
	№ п/п	Учетный номер части	Площадь (м²)	Характеристика	Лица, в пользу которых установлены обременения		
4	1	—	восьь	Особый режим использования земли. Вторая зона округа санитарной охраны курорта	—		
	2	3	545	Обременение правами МУП "Водоканал"	—		
	3	—	восьь	аренда	Государственное учреждение "Санаторий "Беларусь" Управления делами Президента Республики Беларусь		

(подпись/подпись должности)



(подпись, фамилия)

УДОСТОВЕРЯЮ

ВЕДУЩАЯ ИНЖЕНЕР  
В.А. БЕЛУС

## КАДАСТРОВАЯ ВЫПИСКА О ЗЕМЕЛЬНОМ УЧАСТКЕ (выписка из государственного кадастра недвижимости)

КВ.5

11.10.2012 № 2343/12/12-687795

1		Кадастровый номер 23:49:0420014:22				2	Лист № 4	3	Всего листов: 8
Описание местоположения границ земельного участка									
№ п/п	№ точки	№ точки	Дирекционный угол	Горизонтальное проложение (м)	Описание закрепления на местности	Номера смежных участков		Особые отметки	
1	2	3	4	5	6	7		8	
1	1	2	345° 40'	15.27	—	23:49:0420014:30, 23:49:0420014:33		Адреса правообладателей прилагаются на листе № 6	
2	2	3	65° 24'	30.15	—	23:49:0420014:30, 23:49:0420014:33		Адреса правообладателей прилагаются на листе № 6	
3	3	4	21° 27'	6.48	—	23:49:0420014:30, 23:49:0420014:33		Адреса правообладателей прилагаются на листе № 6	
4	4	5	0° 22'	1.57	—	23:49:0420014:13, 23:49:0420014:30, 23:49:0420014:33		Адреса правообладателей прилагаются на листе № 6	
5	5	6	328° 24'	0.31	—	23:49:0420014:13		Российская Федерация, Краснодарский кр., г. Армавир, ул. Мира, дом №71	
6	6	7	359° 12'	10.76	—	23:49:0420014:13		Российская Федерация, Краснодарский кр., г. Армавир, ул. Мира, дом №71	
7	7	8	355° 54'	24.75	—	23:49:0420014:14		Адрес отсутствует	
8	8	9	302° 33'	2.23	—	23:49:0420014:14		Адрес отсутствует	
9	9	10	5° 20'	2.26	—	23:49:0420014:14		Адрес отсутствует	
10	10	11	47° 30'	16.43	—	—		—	
11	11	12	324° 20'	21.73	—	—		—	
12	12	13	0° 0'	0.10	—	—		—	
13	13	14	324° 30'	13.45	—	23:49:0000000:229		Адрес отсутствует	
14	14	15	245° 27'	51.47	—	23:49:0000000:229, 23:49:0420014:31		Адреса правообладателей прилагаются на листе № 6	
15	15	16	331° 50'	32.78	—	23:49:0000000:229		Адрес отсутствует	
16	16	17	331° 52'	7	—	23:49:0000000:229		Адрес отсутствует	
17	17	18	254° 5'	3.03	—	23:49:0000000:229		Адрес отсутствует	
18	18	19	253° 59'	4.28	—	23:49:0000000:229		Адрес отсутствует	
19	19	20	254° 7'	24.92	—	23:49:0000000:229		Адрес отсутствует	
20	20	21	279° 22'	19.31	—	23:49:0000000:229		Адрес отсутствует	
21	21	22	293° 43'	28.63	—	23:49:0000000:229		Адрес отсутствует	



УДОСТОВЕРЯЮ

ВЕДУЩИЙ ИНЖЕНЕР  
Н.А. БЕЛОУС

(подпись)

(инициалы, фамилия)

## КАДАСТРОВАЯ ВЫПИСКА О ЗЕМЕЛЬНОМ УЧАСТКЕ (выписка из государственного кадастра недвижимости)

КВ.5

11.10.2012 № 2343/12/12-687795

1	Кадастровый номер 23:49:0420014:22				2	Лист № 5	3	Всего листов: 8
Описание местоположения границ земельного участка								
№ п/п	№ точки	№ точки	Дирекционный угол	Горизонтальное проложение (м)	Описание закрепления на местности	Номера смежных участков	Особые отметки	
1	2	3	4	5	6	7	8	
22	22	23	295° 30'	19.86	—	23:49:0000000:229	Адрес отсутствует	
23	23	24	211° 45'	30.26	—	23:49:0000000:229	Адрес отсутствует	
24	24	25	158° 5'	146.88	—	23:49:0000000:229	Адрес отсутствует	
25	25	26	79° 23'	51.78	—	—	—	
26	26	27	79° 20'	4.05	—	—	—	
27	27	1	79° 23'	53.01	—	—	—	

(подпись, должность)



(подпись, фамилия)

УДОСТОВЕРЯЮ

ВЕДУЩИЙ ИНЖЕНЕР  
Н. А. БЕЛОУС

**КАДАСТРОВАЯ ВЫПИСКА О ЗЕМЕЛЬНОМ УЧАСТКЕ** (выписка из государственного кадастра недвижимости)

**КВ.5**

11.10.2012 № 2343/12/12-687795

1	Кадастровый номер 23:49:0420014:22		2	Лист № 6	3	Всего листов: 8
Адреса правообладателей смежных участков						
	№ п/п	Номер смежного участка	Адрес правообладателя			
4	1	2	3			
	1	23:49:0420014:13	Российская Федерация, Краснодарский кр., г. Армавир, ул. Мира, дом №71			
	2	23:49:0420014:31	Российская Федерация, Краснодарский кр., г. Сочи, Центральный район, ул. Политехническая, дом №62			
	3	23:49:0420014:33	Российская Федерация, Краснодарский кр., г. Сочи, Хостинский район, ул. Депутатская, дом №5Б			

\_\_\_\_\_  
(подпись и должность)

М.П. (подпись)

\_\_\_\_\_  
(подпись, фамилия)



**УДОСТОВЕРЯЮ**  
 РЕДУЦИЙ ИНЖЕНЕР  
 Н.А. БЕЛОУС

КАДАСТРОВАЯ ВЫПИСКА О ЗЕМЕЛЬНОМ УЧАСТКЕ (выписка из государственного кадастра недвижимости)

КВ.6

11.10.2012 № 2343/12/12-687795

1	Кадастровый номер 23:49:0420014:22		2	Лист № 7	3	Всего листов: 8
Описание поворотных точек границ земельного участка						
№ точки	Координаты		Описание закрепления на местности	Особые отметки (точность определения)		
	X	Y				
1	2	3	4	5		
1	328202.92	2238782.55	—	—		
2	328217.71	2238778.77	—	—		
3	328230.26	2238806.18	—	—		
4	328236.29	2238808.53	—	—		
5	328237.86	2238808.56	—	—		
6	328238.12	2238808.40	—	—		
7	328248.88	2238808.25	—	—		
8	328273.57	2238806.48	—	—		
9	328274.77	2238804.60	—	—		
10	328277.02	2238804.81	—	—		
11	328288.12	2238816.92	—	—		
12	328305.77	2238804.25	—	—		
13	328305.87	2238804.25	—	—		
14	328316.82	2238796.44	—	—		
15	328295.43	2238749.62	—	—		
16	328324.33	2238734.15	—	—		
17	328330.50	2238730.85	—	—		
18	328329.67	2238727.94	—	—		
19	328328.49	2238723.83	—	—		
20	328321.67	2238699.86	—	—		
21	328324.81	2238680.81	—	—		
22	328336.32	2238654.60	—	—		
23	328344.87	2238636.68	—	—		
24	328319.14	2238620.76	—	—		
25	328182.87	2238675.58	—	—		
26	328192.41	2238726.47	—	—		
27	328193.16	2238730.45	—	—		
28	328321.33	2238721.89	—	—		

4



**УДОСТОВЕРЯЮ**

ВЕДУЩИЙ ИНЖЕНЕР  
Н.А. БЕЛОУС

\_\_\_\_\_  
(наименование должности)

\_\_\_\_\_  
(инициалы, фамилия)

КАДАСТРОВАЯ ВЫПИСКА О ЗЕМЕЛЬНОМ УЧАСТКЕ (выписка из государственного кадастра недвижимости)

КВ.6

11.10.2012 № 2343/12/12-687795

1	Кадастровый номер 23:49:0420014:22		2	Лист № 8	3	Всего листов: 8
Описание поворотных точек границы земельного участка						
№ точки	Координаты		Описание закрепления на местности	Особые отметки (точность определения)		
	X	Y				
	2	3	4	5		
29	328279.21	2238723.04	—	—		
30	328239.69	2238724.17	—	—		
31	328214.49	2238725.90	—	—		
32	328206.14	2238725.90	—	—		
33	328206.22	2238729.90	—	—		
34	328214.64	2238729.90	—	—		
35	328239.88	2238728.16	—	—		
36	328279.32	2238727.03	—	—		
37	328320.92	2238725.90	—	—		

(подпись/подпись должности)



(подпись, фамилия)

**УДОСТОВЕРЯЮ**

88-летняя инженер  
Н.А. БЕЛОУС



Офис федерального государственного бюджетного учреждения "Федеральная кадастровая палата Федеральной службы государственной регистрации, кадастра и картографии" по Краснодарскому краю

(полное наименование органа кадастрового учета, осуществляющего государственный кадастровый учет земельных участков на территории соответствующего кадастрового округа)

**КАДАСТРОВАЯ ВЫПИСКА О ЗЕМЕЛЬНОМ УЧАСТКЕ (выписка из государственного кадастра недвижимости)**

КВ.1

11.10.2012 № 2343/12/12-687820

1	Кадастровый номер 23:49:0000000:229			2	Лист № 1	3	Всего листов: 12	
Общие сведения								
4	Предыдущие номера: 23:49:0420014:1000, 23:49:0420012:1007			6	Дата внесения номера в государственный кадастр недвижимости: 02.09.2008			
5	—							
7	Местоположение: установлено относительно ориентира, расположенного в границах участка. Почтовый адрес ориентира: край Краснодарский, г. Сочи, р-н Адлерский, п. Красная Поляна, ул. Защитников Кавказа							
8	Категория земель:							
8.1	Земли сельскохозяйственного назначения	Земли населенных пунктов	Земли промышленности, энергетики, транспорта, связи, радиовещания, телевидения, информатики, земли для обеспечения космической деятельности, земли обороны, безопасности и земли иного специального назначения	Земли особо охраняемых территорий и объектов	Земли лесного фонда	Земли водного фонда	Земли запаса	Категория не установлена
8.2	—	весь	—	—	—	—	—	—
9	Разрешенное использование: Для размещения комплекса отдыха							
10	Фактическое использование/характеристика деятельности: Для размещения комплекса отдыха							
11	Площадь: 39556+-70 кв. м	12	Кадастровая стоимость (руб.): 734120990.68	13	Удельный показатель кадастровой стоимости (руб./м <sup>2</sup> ): 18559.03	14	Система координат: МСК 23, зона 2	
Сведения о правах:								
15	Правообладатель	Вид права		Особые отметки		Документ		
	Российская Федерация	собственность Российской Федерации		—		—		
16	Особые отметки: Земельный участок расположен в кадастровом квартале 23:49:0000000.							
17	Характер сведений ГКН (статус записи о земельном участке): —							
18	Дополнительные сведения	18.1	—					
		18.2	Арефьева Ирина Владимировна					
		18.3	13.06.2012					

(наименование должности)



(подпись, фамилия)

**УДОСТОВЕРЮ**

ВЕДУЩИЙ ИНЖЕНЕР  
Н.А. БЕЛОУС

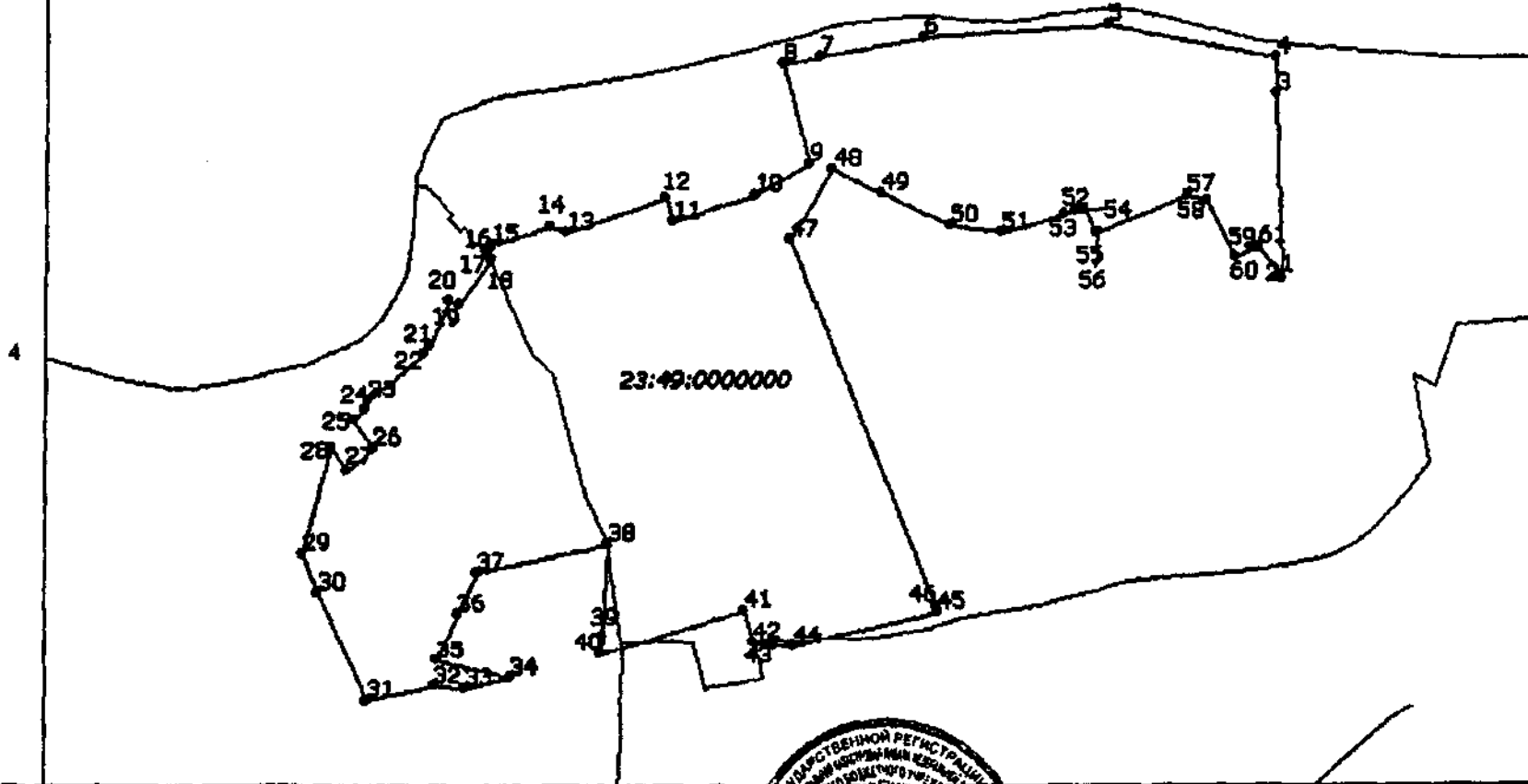
КАДАСТРОВАЯ ВЫПИСКА О ЗЕМЕЛЬНОМ УЧАСТКЕ (выписка из государственного кадастра недвижимости)

11.10.2012 № 2343/12/12-687820

КВ.2

1	Кадастровый номер 23:49:0000000:229	2	Лист №2	3	Всего листов: 12
---	-------------------------------------	---	---------	---	------------------

План (чертеж, схема) земельного участка



5 Масштаб 1:2500

(подпись должностного лица)



УДОСТАВЕРЯЮ

ВЕДУЩИЙ ИНЖЕНЕР  
Н. А. БЕЛОУС

(подпись, фамилия)

**КАДАСТРОВАЯ ВЫПИСКА О ЗЕМЕЛЬНОМ УЧАСТКЕ (выписка из государственного кадастра недвижимости)**

КВ.3

11.10.2012 № 2343/12/12-687820

1	Кадастровый номер 23:49:0000000:229			2	Лист № 1	3	Всего листов: 12
<b>Сведения о частях земельного участка и обременениях</b>							
	№ п/п	Учетный номер части	Площадь (м <sup>2</sup> )	Характеристика	Лица, в пользу которых установлены обременения		
4	1	4	165	Сервитут в целях строительства олимпийского объекта федерального значения «Распределительная городская электрическая сеть (проектные и изыскательские работы, реконструкция и строительство)»	—		
	2	5	5	Сервитут в целях строительства олимпийского объекта федерального значения «Распределительная городская электрическая сеть (проектные и изыскательские работы, реконструкция и строительство)»	—		
	3	—	весь	аренда	Государственное учреждение «Санаторий «Беларусь» Управления делами Президента Республики Беларусь		

(подпись и должность)



(подпись, фамилия)

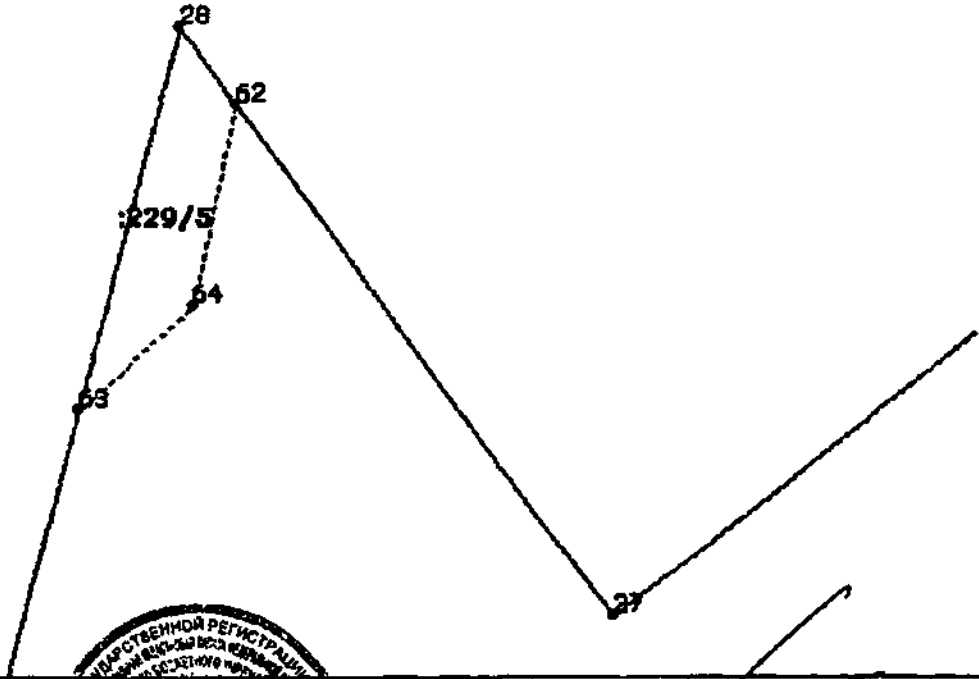
**УДОСТОВЕРЯЮ**

ВЕДУЩИЙ ИНЖЕНЕР  
Н. А. БЕЛОУС

КАДАСТРОВАЯ ВЫПИСКА О ЗЕМЕЛЬНОМ УЧАСТКЕ (выписка из государственного кадастра недвижимости)

КВ.4

11.10.2012 № 23:43/12/12-687820

1	Кадастровый номер 23:49:0000000:229	2	Лист № 4	3	Всего листов: 12
План (чертеж, схема) части земельного участка		Учетный номер части: 23:49:0000000:229/5			
4					
5	Масштаб 1:100				

\_\_\_\_\_  
(инициалы, фамилия)



**У ПОДПИСАЮЩЕГО**  
**ВЕДУЩИЙ ИНЖЕНЕР**  
**П. А. БЕЛОУС**

\_\_\_\_\_  
(инициалы, фамилия)


КАДАСТРОВАЯ ВЫПИСКА О ЗЕМЕЛЬНОМ УЧАСТКЕ (выписка из государственного кадастра недвижимости)

КВ.4

11.10.2012 № 2343/12/12-687820

1	Кадастровый номер 23:49:0000000:229	2	Лист № 5	3	Всего листов: 12
План (чертеж, схема) части земельного участка		Учетный номер части: 23:49:0000000:229/4			
5	Масштаб 1:300				

(подпись, должность)



УДОСТОВЕРЯЮ

ВЕДУЩИЙ ИНЖЕНЕР  
Н.А. БЕЛОУС

(подпись, фамилия)

## КАДАСТРОВАЯ ВЫПИСКА О ЗЕМЕЛЬНОМ УЧАСТКЕ (выписка из государственного кадастра недвижимости)

КВ.5

11.10.2012 № 2343/12/12-687820

1		Кадастровый номер 23:49:000000:229				2	Лист № 6		3	Всего листов: 12	
Описание местоположения границ земельного участка											
№ п/п	№ точки	№ точки	Дирекционный угол	Горизонтальное проложение (м)	Описание закрепления на местности	Номера смежных участков			Особые отметки		
1	2	3	4	5	6	7			8		
1	1	2	144° 38'	1.61	---	---			---		
2	2	3	358° 7'	68.78	---	23:49:0420014:28			Адрес отсутствует		
3	3	4	359° 31'	13.23	---	---			---		
4	4	5	280° 45'	63.76	---	---			---		
5	5	6	266° 26'	69.51	---	---			---		
6	6	7	259° 36'	39.95	---	---			---		
7	7	8	259° 37'	14.20	---	---			---		
8	8	9	164° 41'	38.60	---	23:49:0420014:36			Адрес отсутствует		
9	9	10	241° 7'	23.38	---	23:49:0420014:36			Адрес отсутствует		
10	10	11	252° 37'	32.57	---	23:49:0420014:36			Адрес отсутствует		
11	11	12	340° 49'	8.55	---	23:49:0420014:36			Адрес отсутствует		
12	12	13	251° 50'	39.44	---	23:49:0420014:26			Адрес отсутствует		
13	13	14	291° 39'	6.21	---	23:49:0420014:26			Адрес отсутствует		
14	14	15	253° 48'	23.45	---	23:49:0420014:25			Российская Федерация, Краснодарский кр., г. Сочи, Адлерский район, п. Красная Поляна, ул. Защитников Кавказа, дом №71, кв. 2		
15	15	16	179° 23'	1.85	---	---			---		
16	16	17	252° 7'	2.31	---	---			---		
17	17	18	144° 19'	3.84	---	23:49:0420012:141			Адрес отсутствует		
18	18	19	216° 45'	20.16	---	23:49:0420012:141			Адрес отсутствует		
19	19	20	283° 33'	4.57	---	23:49:0420012:141			Адрес отсутствует		
20	20	21	201° 10'	18.55	---	23:49:0420012:141			Адрес отсутствует		
21	21	22	216° 16'	3.63	---	23:49:0420012:141			Адрес отсутствует		
22	22	23	231° 21'	26.82	---	23:49:0420012:141			Адрес отсутствует		
23	23	24	200° 37'	3.75	---	23:49:0420012:141			Адрес отсутствует		
24	24	25	229° 32'	5.73	---	23:49:0420012:141			Адрес отсутствует		



УДОСТОВЕРЯЮ  
ВЕДУЩИЙ ИНЖЕНЕР  
Н.А. БЕРЮС

(подпись)

(подпись)

(подпись, фамилия)

## КАДАСТРОВАЯ ВЫПИСКА О ЗЕМЕЛЬНОМ УЧАСТКЕ (выписка из государственного кадастра недвижимости)

КВ.5

11.10.2012 № 2343/12/12-687820

I		Кадастровый номер 23:49:0000000:229				2	Лист № 1	3	Всего листов: 12
Описание местоположения границ земельного участка									
№ п/п	№ точки	№ точки	Дирекционный угол	Горизонтальное проложение (м)	Описание закрепления на местности	Номера смежных участков		Особые отметки	
1	2	3	4	5	6	7		8	
25	25	26	144° 14'	12.97	—	23:49:0420012:141		Адрес отсутствует	
26	26	27	231° 42'	12.79	—	23:49:0420012:141		Адрес отсутствует	
27	27	28	323° 38'	10.03	—	23:49:0420012:141		Адрес отсутствует	
28	28	29	194° 60'	40.61	—	—		—	
29	29	30	158° 50'	15.54	—	—		—	
30	30	31	156° 42'	44.99	—	23:49:0420012:113		Адрес отсутствует	
31	31	32	78° 12'	26.15	—	23:49:0420012:113, 23:49:0420012:146		Адрес отсутствует	
32	32	33	92° 50'	11.90	—	23:49:0420012:146		Адрес отсутствует	
33	33	34	78° 15'	17.57	—	—		—	
34	33	-	-	-	—	23:49:0420015:1003		Адрес отсутствует	
35	34	35	284° 14'	28.99	—	—		—	
36	35	36	24° 57'	19.77	—	23:49:0420012:88		Российская Федерация, г. Москва, пр. Ленинградский, дом №9, кв. 40	
37	36	37	25° 17'	16.56	—	23:49:0420012:12		Адреса правообладателей прилагаются на листе № 9	
38	37	38	78° 11'	50.33	—	23:49:0420012:12		Адреса правообладателей прилагаются на листе № 9	
39	38	39	183° 5'	34.47	—	23:49:0420012:12		Адреса правообладателей прилагаются на листе № 9	
40	39	40	183° 26'	6.18	—	23:49:0420012:88		Российская Федерация, г. Москва, пр. Ленинградский, дом №9, кв. 40	
41	40	41	73° 11'	56.56	—	23:49:0420012:88		Российская Федерация, г. Москва, пр. Ленинградский, дом №9, кв. 40	
42	41	42	163° 54'	12.58	—	—		—	
43	42	43	100° 43'	7.63	—	—		—	
44	43	44	88° 7'	7.27	—	—		—	
45	44	45	76° 44'	56.12	—	—		—	
46	45	46	338° 12'	1.72	—	—		—	
47	46	47	338° 5'	146.88	—	23:49:0420014:22		Адрес отсутствует	



УДОСТОВЕРЯЮ

ВЕДУЩИЙ ИНЖЕНЕР  
И.А. БЕЛОУС

(инициалы, фамилия)

(наименование должности)

КАДАСТРОВАЯ ВЫПИСКА О ЗЕМЕЛЬНОМ УЧАСТКЕ (выписка из государственного кадастра недвижимости)  
11.10.2012 № 2343/12/12-687820

КВ.5

1		Кадастровый номер 23:49:0000000:229				2	Лист № 8	3	Всего листов: 12
Описание местоположения границ земельного участка									
№ п/п	№ точки	№ точки	Дирекционный угол	Горизонтальное проложение (м)	Описание закрепления на местности	Номера смежных участков		Особые отметки	
1	2	3	4	5	6	7		8	
48	47	48	31° 45'	30.26	—	23:49:0420014:22		Адрес отсутствует	
49	48	49	115° 30'	19.86	—	23:49:0420014:22		Адрес отсутствует	
50	49	50	113° 43'	28.63	—	23:49:0420014:22		Адрес отсутствует	
51	50	51	99° 22'	19.31	—	23:49:0420014:22		Адрес отсутствует	
52	51	52	74° 7'	24.92	—	23:49:0420014:22		Адрес отсутствует	
53	52	53	73° 59'	4.28	—	23:49:0420014:22		Адрес отсутствует	
54	53	54	74° 5'	3.03	—	23:49:0420014:22		Адрес отсутствует	
55	54	55	151° 52'	10.12	—	23:49:0420014:22		Адрес отсутствует	
56	55	56	71° 1'	0.98	—	23:49:0420014:22		Адрес отсутствует	
57	56	57	67° 21'	36.21	—	23:49:0420014:31		Российская Федерация, Краснодарский кр., г. Сочи, Центральный район, ул. Политехническая, дом №62	
58	57	58	107° 24'	7.72	—	23:49:0420014:31		Российская Федерация, Краснодарский кр., г. Сочи, Центральный район, ул. Политехническая, дом №62	
59	58	59	153° 8'	23.16	—	23:49:0420014:22, 23:49:0420014:31		Адреса правообладателей прилагаются на листе № 9	
60	59	60	65° 26'	6.90	—	23:49:0420014:22		Адрес отсутствует	
61	60	61	65° 19'	2.59	—	23:49:0420014:22		Адрес отсутствует	
62	61	1	144° 30'	13.45	—	23:49:0420014:22		Адрес отсутствует	

(подпись и печать должностного лица)



(подпись, фамилия)

**УДОСТОВЕРЯЮ**

ВЕДУЩИЙ ИНЖЕНЕР  
Н.А. БЕЛОУС



**КАДАСТРОВАЯ ВЫПИСКА О ЗЕМЕЛЬНОМ УЧАСТКЕ** (выписка из государственного кадастра недвижимости)

КВ.5

11.10.2012 № 2343/12/12-687820

1	Кадастровый номер 23:49:000000:229		2	Лист № 2	3	Всего листов: 12
4	Адреса правообладателей смежных участков					
	№ п/п	Номер смежного участка	Адрес правообладателя			
	1	2	3			
	1	23:49:0420012:12	Российская Федерация, Краснодарский край, Хостинский район, г. Сочи, ул. Дмитриевой, дом №16; Российская Федерация, Краснодарский край, г. Сочи, Центральный район, ул. Советская, дом №46, кв. 8			
2	23:49:0420014:31	Российская Федерация, Краснодарский кр., г. Сочи, Центральный район, ул. Политехническая, дом №62				

\_\_\_\_\_  
(наименование должности)



\_\_\_\_\_  
(инициалы, фамилия)

**УДОСТОВЕРЯЮ**

ВЕДУЩИЙ ИНЖЕНЕР  
Н.А. БЕЛОУС

КАДАСТРОВАЯ ВЫПИСКА О ЗЕМЕЛЬНОМ УЧАСТКЕ (выписка из государственного кадастра недвижимости)

КВ.6

11.10.2012 № 2343/12/12-687820

1	Кадастровый номер 23:49:0000000:229		2	Лист № 10	3	Всего листов: 12
Описание поворотных точек границ земельного участка						
№ точки	Координаты		Описание закрепления на местности	Особые отметки (точность определения)		
	X	Y				
1	2	3	4	5		
1	328305.87	2238804.25	---	---		
2	328304.56	2238805.18	---	---		
3	328373.30	2238802.91	---	---		
4	328386.53	2238802.80	---	---		
5	328398.42	2238740.16	---	---		
6	328394.09	2238670.78	---	---		
7	328386.88	2238631.49	---	---		
8	328384.32	2238617.52	---	---		
9	328347.09	2238627.72	---	---		
10	328335.80	2238607.25	---	---		
11	328326.07	2238576.17	---	---		
12	328334.15	2238573.36	---	---		
13	328321.85	2238535.89	---	---		
14	328324.14	2238530.12	---	---		
15	328317.60	2238507.60	---	---		
16	328315.75	2238507.62	---	---		
17	328315.04	2238505.42	---	---		
18	328311.92	2238507.66	---	---		
19	328295.77	2238495.60	---	---		
20	328296.84	2238491.16	---	---		
21	328279.54	2238484.46	---	---		
22	328276.61	2238482.31	---	---		
23	328259.86	2238461.36	---	---		
24	328256.35	2238460.04	---	---		
25	328252.63	2238455.68	---	---		
26	328242.11	2238463.26	---	---		
27	328234.18	2238453.22	---	---		
28	328242.26	2238447.27	---	---		

4



УДОСТОВЕРЯЮ

ВЕДУЩИЙ ИНЖЕНЕР  
Н.А. БЕЛОВС

(наименование должности)

(подпись, фамилия)

## КАДАСТРОВАЯ ВЫПИСКА О ЗЕМЕЛЬНОМ УЧАСТКЕ (выписка из государственного кадастра недвижимости)

КВ.6

11.10.2012 № 2343/12/12-687820

1	Кадастровый номер 23:49:0000000:229		2	Лист № 11	3	Всего листов: 12
Описание поворотов точек грани земельного участка						
№ точки	Координаты		Описание закрепления на местности	Особые отметки (точность определения)		
	X	Y				
1	2	3	4	5		
29	328203.03	2238436.76	—	—		
30	328188.54	2238442.37	—	—		
31	328147.22	2238460.16	—	—		
32	328152.57	2238485.76	—	—		
33	328151.98	2238497.65	—	—		
34	328155.56	2238514.85	—	—		
35	328162.69	2238486.75	—	—		
36	328180.61	2238495.09	—	—		
37	328195.58	2238502.16	—	—		
38	328205.89	2238551.42	—	—		
39	328171.47	2238549.57	—	—		
40	328165.30	2238549.20	—	—		
41	328181.67	2238603.34	—	—		
42	328169.58	2238606.83	—	—		
43	328168.16	2238614.33	—	—		
44	328168.40	2238621.60	—	—		
45	328181.27	2238676.22	—	—		
46	328182.87	2238675.58	—	—		
47	328319.14	2238620.76	—	—		
48	328344.87	2238636.68	—	—		
49	328336.32	2238654.60	—	—		
50	328324.81	2238680.81	—	—		
51	328321.67	2238699.86	—	—		
52	328328.49	2238723.83	—	—		
53	328329.67	2238727.94	—	—		
54	328330.50	2238730.85	—	—		
55	328321.58	2238735.62	—	—		
56	328321.90	2238736.55	—	—		



УДОСТОВЕРЯЮ

ВЕДУЩИЙ ИНЖЕНЕР  
Н.А. ВЕЛЮС

(подпись и должность)

(подпись, фамилия)

## КАДАСТРОВАЯ ВЫПИСКА О ЗЕМЕЛЬНОМ УЧАСТКЕ (выписка из государственного кадастра недвижимости)

КВ.6

11.10.2012 № 2343/12/12-687820

1	Кадастровый номер 23:49:0000000:229		2	Лист № 12	3	Всего листов: 12
Описание поворотных точек границ земельного участка						
№ точки	Координаты		Описание закрепления на местности	Особые отметки (точность определения)		
	X	Y				
1	2	3	4	5		
57	328335.84	2238769.97	—	—		
58	328333.53	2238777.34	—	—		
59	328312.87	2238787.81	—	—		
60	328315.74	2238794.09	—	—		
61	328316.82	2238796.44	—	—		
62	328241.21	2238448.04	Закрепление отсутствует	0.10		
63	328237.02	2238445.87	Закрепление отсутствует	0.10		
64	328238.46	2238447.45	Закрепление отсутствует	0.10		
65	328150.33	2238458.83	Закрепление отсутствует	0.10		
66	328154.91	2238479.52	Закрепление отсутствует	0.10		
67	328156.29	2238499.10	Закрепление отсутствует	0.10		
68	328154.10	2238507.83	Закрепление отсутствует	0.10		
69	328155.32	2238513.67	Закрепление отсутствует	0.10		
70	328156.27	2238511.49	Закрепление отсутствует	0.10		
71	328159.31	2238499.37	Закрепление отсутствует	0.10		
72	328158.03	2238479	Закрепление отсутствует	0.10		
73	328153.17	2238457.60	Закрепление отсутствует	0.10		

(подписание должности)



(подпись, фамилия)

УДОСТОВЕРЯЮ

ВЕДУЩИЙ ИНЖЕНЕР  
Н.А. БЕЛОУС

Федеральное государственное бюджетное учреждение "Федеральная кадастровая палата Федеральной службы государственной регистрации, кадастра и картографии" по Краснодарскому краю

(полное наименование органа кадастрового учета, осуществляющего государственный кадастровый учет земельных участков на территории соответствующего кадастрового округа)

КАДАСТРОВАЯ ВЫПИСКА О ЗЕМЕЛЬНОМ УЧАСТКЕ (выписка из государственного кадастра недвижимости)

КВ.1

22.11.2012 № 2343/12/12-816911

1	Кадастровый номер 23:49:0420006:221			2	Лист № 1	3	Всего листов: 6	
Общие сведения								
4	Предыдущие номера: 23:49:0515001:8			6	Дата внесения номера в государственный кадастр недвижимости: 20.12.2006			
5	—							
7	Местоположение: установлено относительно ориентира, расположенного в границах участка. Почтовый адрес ориентира: край Краснодарский, г. Сочи, р-н Адлерский, п. Красная Поляна, примерно в 2960 м по направлению на север от ориентира владение р. Бешенка в р. Мзымта							
8	Категория земель:							
8.1	Земли сельскохозяйственного назначения	Земли населенных пунктов	Земли промышленности, энергетики, транспорта, связи, радиовещания, телевидения, информатики, земли для обеспечения космической деятельности, земли обороны, безопасности и земли иного специального назначения	Земли особо охраняемых территорий и объектов	Земли лесного фонда	Земли водного фонда	Земли запаса	Категория не установлена
8.2	—	весь	—	—	—	—	—	—
9	Разрешенное использование: База отдыха							
10	Фактическое использование/характеристика деятельности: —							
11	Площадь: 97248 +/- 218 кв. м	12	Кадастровая стоимость (руб.): 1804828549.44	13	Удельный показатель кадастровой стоимости (руб./м²): 18559.03	14	Система координат: МСК 23, зона 2	
Сведения о правах:								
15	Правообладатель	Вид права		Особые отметки		Документ		
	Российская Федерация	собственность Российской Федерации		—		—		
16	Особые отметки: Земельный участок расположен в кадастровом квартале 23:49:0420006.							
17	Характер сведений ГКН (статус записи о земельном участке): —							
18	Дополнительные сведения	18.1	—					
		18.2	—					
		18.3	—					

(наименование должности)



УДОСТОВЕРЯЮ

(инициалы, фамилия)

ВЕДУЩИЙ ИНЖЕНЕР  
Н.А. БЕЛОУС

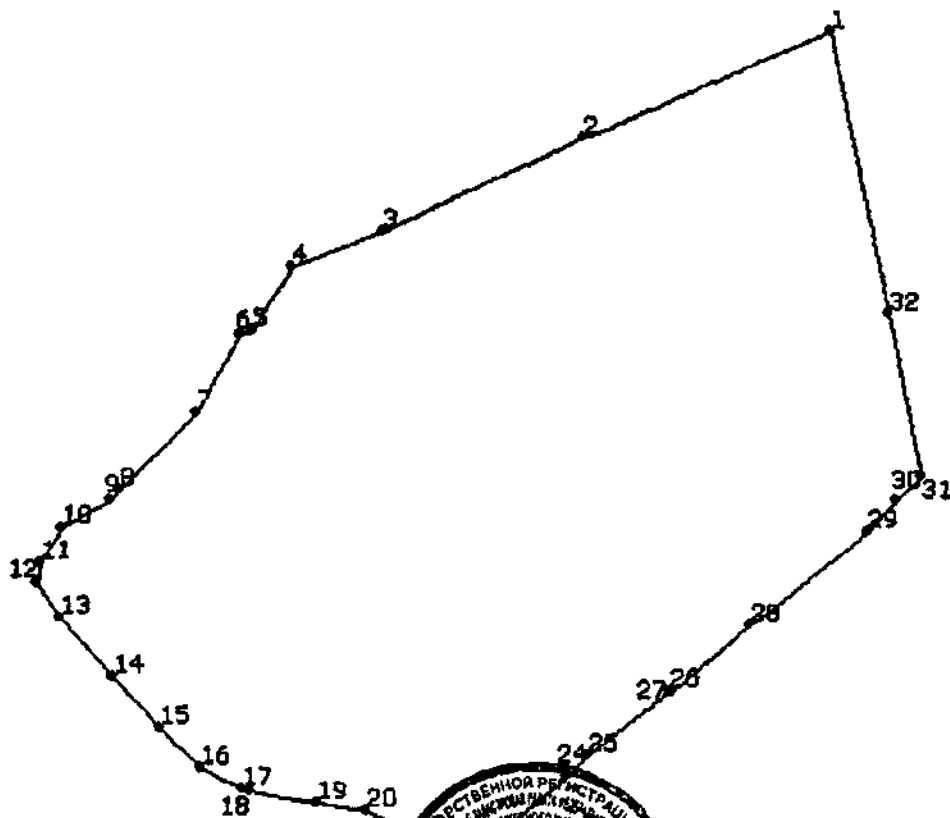
КАДАСТРОВАЯ ВЫПИСКА О ЗЕМЕЛЬНОМ УЧАСТКЕ (выписка из государственного кадастра недвижимости)

КВ.2

22.11.2012 № 2343/12/12-816911

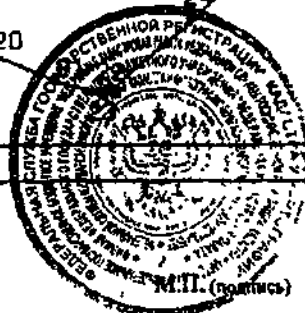
1	Кадастровый номер 23:49:0420006:221	2	Лист № 2	3	Всего листов: 6
---	-------------------------------------	---	----------	---	-----------------

План (чертеж, схема) земельного участка



5 Масштаб 1:3500

Условные знаки: —



**УДОСТОВЕРЯЮ**

ВЕДУЩИЙ ИНЖЕНЕР  
Н.А. БЕЛОУС

(инициалы, фамилия)

(подпись/подпись должности)

## КАДАСТРОВАЯ ВЫПИСКА О ЗЕМЕЛЬНОМ УЧАСТКЕ (выписка из государственного кадастра недвижимости)

КВ.5

22.11.2012 № 2343/12/12-816911

1		Кадастровый номер 23:49:0420006:221				2	Лист № 3	3	Всего листов: 6
Описание местоположения границ земельного участка									
№ п/п	№ точки	№ точки	Дирекционный угол	Горизонтальное проложение (м)	Описание закрепления на местности	Номера смежных участков		Особые отметки	
1	2	3	4	5	6	7		8	
1	1	2	247° 16'	130.02	---	23:49:0512001:299		Адрес отсутствует	
2	2	3	245° 3'	107.42	---	23:49:0512001:299		Адрес отсутствует	
3	3	4	249° 30'	47.39	---	23:49:0512001:299		Адрес отсутствует	
4	4	5	211° 24'	35.63	---	23:49:0512001:299		Адрес отсутствует	
5	5	6	247° 25'	6.64	---	23:49:0512001:299		Адрес отсутствует	
6	6	7	210° 47'	42.20	---	23:49:0512001:299		Адрес отсутствует	
7	7	8	224° 26'	52.22	---	---		---	
8	8	9	227° 11'	6.52	---	---		---	
9	9	10	239° 30'	26.76	---	---		---	
10	10	11	212° 55'	19.82	---	---		---	
11	11	12	186° 15'	9.64	---	---		---	
12	12	13	146° 50'	20.31	---	---		---	
13	13	14	138° 59'	38.63	---	---		---	
14	14	15	136° 35'	32.33	---	---		---	
15	15	16	133° 20'	28.82	---	---		---	
16	16	17	116° 26'	22.38	---	---		---	
17	17	18	99° 36'	3.89	---	---		---	
18	18	19	100° 46'	32.49	---	---		---	
19	19	20	97° 30'	24.43	---	---		---	
20	20	21	113° 53'	33.65	---	---		---	
21	21	22	105° 5'	23.87	---	---		---	
22	22	23	51° 27'	5.17	---	---		---	
23	23	24	51° 12'	50.42	---	23:49:0420006:51		Адрес отсутствует	
24	23	-	-	-	---	23:49:0420006:45		Адрес отсутствует	
25	24	25	44° 31'	14.49	---	---		---	
26	25	26	51° 14'	49.79	---	23:49:0420006:76		Республика Башкортостан, г. Стерлитамак, ул. Худайбердина, дом	



(наименование должности)

М.П. (подпись)

ВЕДУЩИЙ ИНЖЕНЕР  
Н.А. БЕЛОВ

(инициалы, фамилия)

УДОСТОВЕРЯЮ

## КАДАСТРОВАЯ ВЫПИСКА О ЗЕМЕЛЬНОМ УЧАСТКЕ (выписка из государственного кадастра недвижимости)

КВ.5

22.11.2012 № 2343/12/12-816911

1	Кадастровый номер 23:49:0420006:221				2	Лист № 4	3	Всего листов: 6
Описание местоположения границ земельного участка								
№ п/п	№ точки	№ точки	Дирекционный угол	Горизонтальное проложение (м)	Описание закрепления на местности	Номера смежных участков	Особые отметки	
1	2	3	4	5	6	7	8	
27	26	27	141° 10'	1.51	—	—	№36а, кв. 5	
28	27	28	49° 52'	49.60	—	23:49:0420006:244	Российская Федерация, Краснодарский кр., г. Сочи, Адлерский район, ул. Просвещения, дом №38а	
29	28	29	51° 49'	72.90	—	23:49:0420006:201	Адрес отсутствует	
30	29	30	45° 28'	20.33	—	23:49:0420006:201	Адрес отсутствует	
31	30	31	45° 29'	16.19	—	—	—	
32	31	32	348° 46'	79.21	—	23:49:0512001:299	Адрес отсутствует	
33	32	1	348° 16'	139.47	—	23:49:0512001:299	Адрес отсутствует	

(наименование должности)



(инициалы, фамилия)

УДОСТОВЕРЯЮ

ВЕДУЩИЙ ИНЖЕНЕР  
И. А. БЕЛОУС



КАДАСТРОВАЯ ВЫПИСКА О ЗЕМЕЛЬНОМ УЧАСТКЕ (выписка из государственного кадастра недвижимости)  
22.11.2012 № 2343/12/12-816911

КВ.6

1	Кадастровый номер 23:49:0420006:221		2	Лист № 5	3	Всего листов: 6
Описание поворотных точек границ земельного участка						
№ точки	Координаты		Описание закрепления на местности	Особые отметки (точность определения)		
	X	Y				
1	2	3	4	5		
1	329855.15	2236199.33	---	---		
2	329804.89	2236079.42	---	---		
3	329759.58	2235982.02	---	---		
4	329742.98	2235937.63	---	---		
5	329712.57	2235919.07	---	---		
6	329710.02	2235912.94	---	---		
7	329673.77	2235891.34	---	---		
8	329636.48	2235854.79	---	---		
9	329632.05	2235850.01	---	---		
10	329618.47	2235826.95	---	---		
11	329601.83	2235816.18	---	---		
12	329592.25	2235815.13	---	---		
13	329575.25	2235826.24	---	---		
14	329546.10	2235851.59	---	---		
15	329522.61	2235873.81	---	---		
16	329502.83	2235894.77	---	---		
17	329492.87	2235914.81	---	---		
18	329492.22	2235918.65	---	---		
19	329486.15	2235950.57	---	---		
20	329482.96	2235974.79	---	---		
21	329469.33	2236005.56	---	---		
22	329463.12	2236028.61	---	---		
23	329466.34	2236032.65	---	---		
24	329497.93	2236071.95	---	---		
25	329508.26	2236082.11	---	---		
26	329539.44	2236120.93	---	---		
27	329538.26	2236121.88	---	---		
28	329570.23	2236159.80	---	---		



УДОСТОВЕРЯЮ

ВЕДУЩИЙ ИНЖЕНЕР  
Н.А. БЕЛОВ

(инициалы, фамилия)

(наименование должности)

**КАДАСТРОВАЯ ВЫПИСКА О ЗЕМЕЛЬНОМ УЧАСТКЕ** (выписка из государственного кадастра недвижимости)

КВ.6

22.11.2012 № 2343/12/12-816911

1	Кадастровый номер 23:49:0420006:221		2	Лист № 6	3	Всего листов: 6
Описание поворотных точек границы земельного участка						
№ точки	Координаты		Описание закрепления на местности	Особые отметки (точность определения)		
	X	Y				
1	2	3	4	5		
29	329615.29	2236217.10	—	—		
30	329629.55	2236231.59	—	—		
31	329640.90	2236243.13	—	—		
32	329718.59	2236227.69	—	—		

\_\_\_\_\_  
(наименование должности)

М.П.



\_\_\_\_\_  
(инициалы, фамилия)

**УДОСТОВЕРЯЮ**

ВЕДУЩИЙ ИНЖЕНЕР  
Н.А. БЕЛОВИЧ

Филиал федерального государственного бюджетного учреждения "Федеральная кадастровая палата Федеральной службы государственной регистрации, кадастра и картографии" по Краснодарскому краю

(полное наименование органа кадастрового учета, осуществляющего государственный кадастровый учет земельных участков на территории соответствующего кадастрового округа)

КАДАСТРОВАЯ ВЫПИСКА О ЗЕМЕЛЬНОМ УЧАСТКЕ (выписка из государственного кадастра недвижимости)

КВ.1

22.11.2012 № 2343/12/12-816855

1	Кадастровый номер 23:49:0203004:21			2	Лист № 1	3	Всего листов: 18	
Общие сведения								
4	Предыдущие номера: —			6	Дата внесения номера в государственный кадастр недвижимости: 04.12.1992			
5	—							
7	Местоположение: установлено относительно ориентира, расположенного в границах участка. Почтовый адрес ориентира: край Краснодарский, г. Сочи, р-н Центральный, ул. Политехническая, 62							
8	Категория земель:							
8.1	Земли сельскохозяйственного назначения	Земли населенных пунктов	Земли промышленности, энергетики, транспорта, связи, радиовещания, телевидения, информатики, земли для обеспечения космической деятельности, земли обороны, безопасности и земли иного специального назначения	Земли особо охраняемых территорий и объектов	Земли лесного фонда	Земли водного фонда	Земли запаса	Категория не установлена
8.2	—	весь	—	—	—	—	—	—
9	Разрешенное использование: для размещения и эксплуатации зданий и сооружений санатория							
10	Фактическое использование/характеристика деятельности: для размещения и эксплуатации зданий и сооружений санатория							
11	Площадь: 155600 +/- 138 кв. м	12	Кадастровая стоимость (руб.): 2015401220	13	Удельный показатель кадастровой стоимости (руб./м <sup>2</sup> ): 12952.45	14	Система координат: МСК 23, зона 2	
15	Сведения о правах:							
	Правообладатель	Вид права		Особые отметки		Документ		
	Государственное учреждение "Санаторий "Беларусь" Управления делами Президента Республики Беларусь	постоянное (бессрочное) пользование		—		—		
Российская Федерация	собственность Российской Федерации		—		—			
16	Особые отметки: Земельный участок расположен в кадастровом квартале 23:49:0203004. Сведения о зонах прилегают на листе № 2							
17	Характер сведений ГКН (статус записи о земельном участке): —							
18	Дополнительные сведения	18.1	—					
		18.2	Ретивых Вячеслав Александрович					
		18.3	16.05.2012					



УДОСТОВЕРЯЮ

ВЕДУЩИЙ ИНЖЕНЕР  
Н.А. БЕЛОУС

(инициалы, фамилия)

(наименование должности)

## КАДАСТРОВАЯ ВЫПИСКА О ЗЕМЕЛЬНОМ УЧАСТКЕ (выписка из государственного кадастра недвижимости)

КВ.1

22.11.2012 № 2343/12/12-816855

1	Кадастровый номер 23:49:0203004:21	2	Лист № 2	3	Всего л. гов: 18
Сведения о территориальных зонах и зонах с особыми условиями использования территорий					
	№ и/л.	Описание зоны			
	1	2			
16	1	Земельный участок частично входит в Зону: "Особо охраняемая природная территория "Дерево метасеквойя (37 лет)" (40 +/- 55 кв.м.)", 23.49.2.9, сведения о которой внесены в государственный кадастр недвижимости на основании Решение о внесении сведений в ГКН в соответствии с документами, поступившими в порядке информационного взаимодействия от 10.02.2011 № 00-р/11-2663, Федеральный закон "Об особо охраняемых природных территориях" от 14.03.1995 № 33-ФЗ, Закон Краснодарского края "Об особо охраняемых природных территориях Краснодарского края" от 31.12.2003 № 656, Решение Краснодарского краевого исполнительного комитета от 14.09.1983 № 488. В государственном кадастре недвижимости отсутствуют сведения о частях земельного участка, входящих в Зону: "Особо охраняемая природная территория "Дерево метасеквойя (37 лет)" (40 +/- 55 кв.м.)", 23.49.2.9, сведения о которой внесены в государственный кадастр недвижимости на основании Решение о внесении сведений в ГКН в соответствии с документами, поступившими в порядке информационного взаимодействия от 10.02.2011 № 00-р/11-2663, Федеральный закон "Об особо охраняемых природных территориях" от 14.03.1995 № 33-ФЗ, Закон Краснодарского края "Об особо охраняемых природных территориях Краснодарского края" от 31.12.2003 № 656, Решение Краснодарского краевого исполнительного комитета от 14.09.1983 № 488.			

(наименование должности)

М.П. (подпись)

(инициалы, фамилия)



УДОСТОВЕРЯЮ

ВЕДУЩИЙ ИНЖЕНЕР  
Н.А. БЕЛОУС

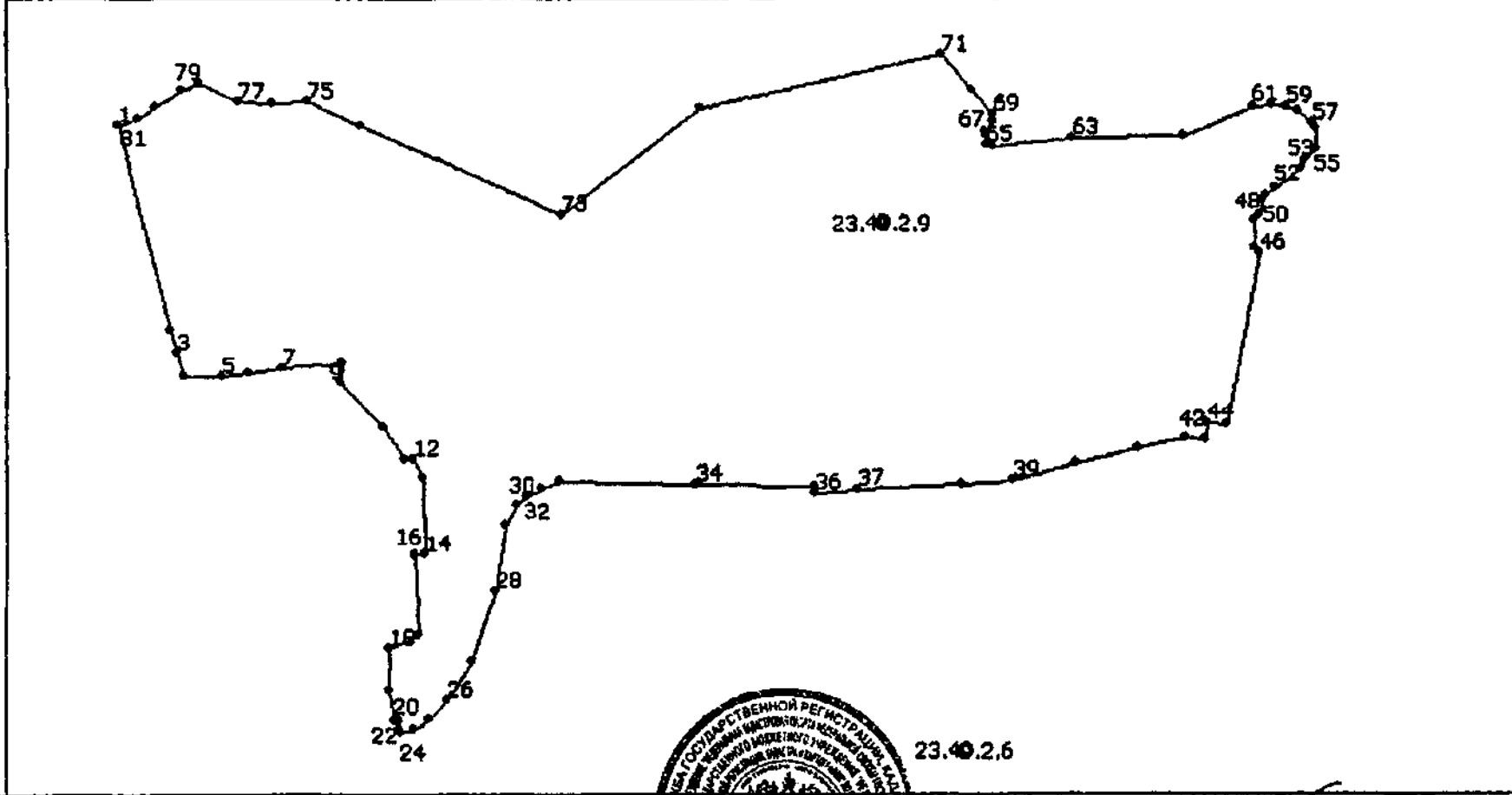
КАДАСТРОВАЯ ВЫПИСКА О ЗЕМЕЛЬНОМ УЧАСТКЕ (выписка из государственного кадастра недвижимости)

КВ.2

22.11.2012 № 2343/12/12-816855

1	Кадастровый номер 23:49:0203004:21	2	Лист № 3	3	Всего листов: 18
---	------------------------------------	---	----------	---	------------------

План (чертеж, схема) земельного участка



5	Масштаб 1:4000	ОБЪЕМ ЗНАКА:
---	----------------	--------------

\_\_\_\_\_  
(подписание должности)



**УДОСТОВЕРЯЮ**  
 ВЕДУЩИЙ ИНЖЕНЕР  
 Н.А. БЕЛОУС  
 \_\_\_\_\_  
 (подпись, фамилия)

## КАДАСТРОВАЯ ВЫПИСКА О ЗЕМЕЛЬНОМ УЧАСТКЕ (выписка из государственного кадастра недвижимости)

КВ.3

22.11.2012 № 2343/12/12-816835

1	Кадастровый номер 23:49:0203004:21			2	Лист № 4	3	Всего листов: 18
Сведения о частях земельного участка и обременениях							
	№ п/п	Учетный номер части	Площадь (м <sup>2</sup> )	Характеристика	Липа, в пользу которых установлены обременения		
4	1	4	134500	Вторая зона округа санитарной охраны курорта	—		
	2	5	1514	Особый режим использования земли. Первая зона округа санитарной охраны	—		
	3	6	19586	Особый режим использования земли. Первая зона округа санитарной охраны	—		
	4	7	135	Сервитут в целях строительства олимпийского объекта федерального значения "Распределительная городская электрическая сеть (проектные и изыскательские работы, реконструкция и строительство)"	—		
	5	8	258	Сервитут в целях строительства олимпийского объекта федерального значения "Распределительная городская электрическая сеть (проектные и изыскательские работы, реконструкция и строительство)"	—		
	6	9	624	Сервитут в целях строительства олимпийского объекта федерального значения "Распределительная городская электрическая сеть (проектные и изыскательские работы, реконструкция и строительство)"	—		

(наименование должности)



(подпись, фамилия)

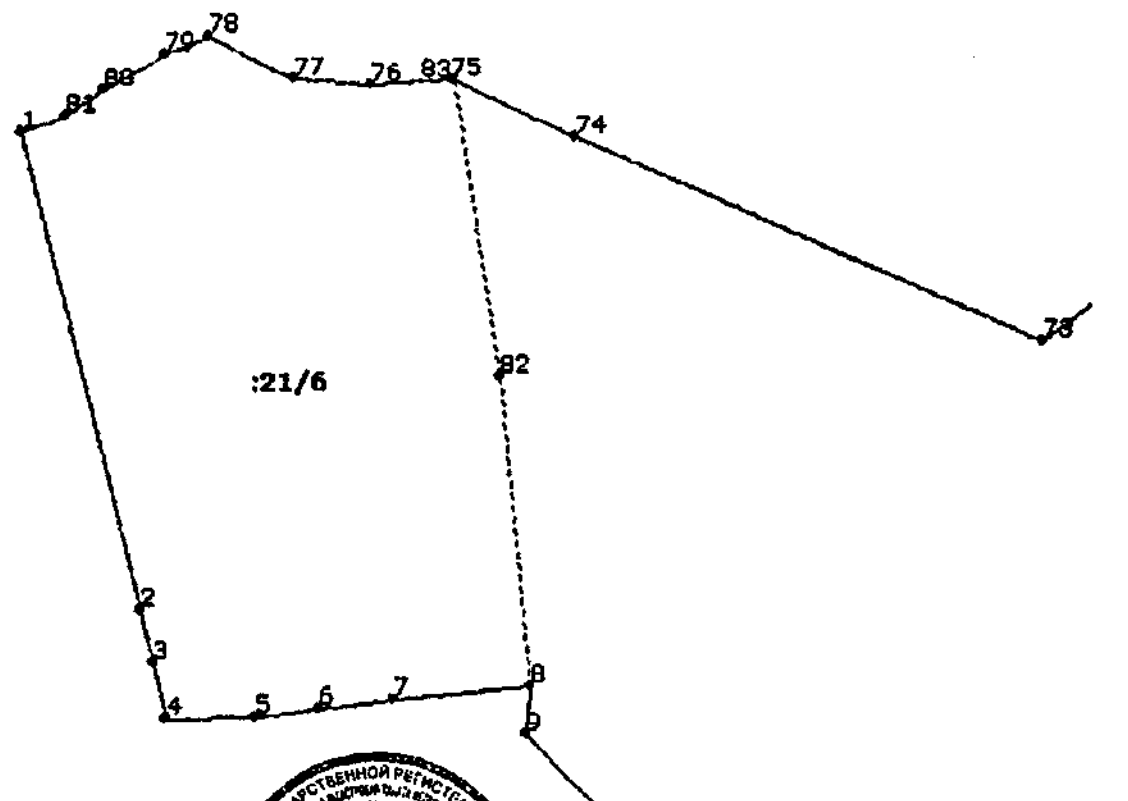
УДОСТОВЕРЯЮ

ВЕДУЩИЙ ИНЖЕНЕР  
Н.А. БЕЛОУС

КАДАСТРОВАЯ ВЫПИСКА О ЗЕМЕЛЬНОМ УЧАСТКЕ (выписка из государственного кадастра недвижимости)

КВ.4

22.11.2012 № 2343/12/12-816855

1	Кадастровый номер 23:49:0203004:21	2	Лист № 5	3	Всего листов: 18
План (чертеж, схема) части земельного участка		Учетный номер части: 23:49:0203004:21/6			
4					
5	Масштаб 1:2000				

(подпись и печать)



УДОСТОВЕРЯЮ

ВЕДУЩИЙ ИНЖЕНЕР  
Н.А. БЕЛОУС

(инициалы, фамилия)

КАДАСТРОВАЯ ВЫПИСКА О ЗЕМЕЛЬНОМ УЧАСТКЕ (выписка из государственного кадастра недвижимости)

КВ.4

22.11.2012 № 2343/12/12-816855

1	Кадастровый номер 23:49:0203004:21	2	Лист № 6	3	Всего листов: 18
План (чертеж, схема) части земельного участка		Учетный номер части: 23:49:0203004:21/5			
4					
5	Масштаб 1:600				



\_\_\_\_\_  
(подпись и печать должностного лица)

**УДОСТОВЕРЮ**

ВЕДУЩИЙ ИНЖЕНЕР  
Н.А. БЕЛОУС

\_\_\_\_\_  
(инициалы, фамилия)



КАДАСТРОВАЯ ВЫПИСКА О ЗЕМЕЛЬНОМ УЧАСТКЕ (выписка из государственного кадастра недвижимости)  
 22.11.2012 № 2343/12/12-816855

КВ.4

1	Кадастровый номер 23:49.0203004:21	2	Лист № 7	3	Всего листов: 18
План (чертеж, схема) части земельного участка		Учетный номер части: 23:49:0203004:21/4			
5	Масштаб 1:4000				

(подпись и должность)

М.П.



УДОСТОВЕРЯЮ

ВЕДУЩИЙ ИНЖЕНЕР  
 Н.А. БЕЛОУС

(подпись, фамилия)

КАДАСТРОВАЯ ВЫПИСКА О ЗЕМЕЛЬНОМ УЧАСТКЕ (выписка из государственного кадастра недвижимости)

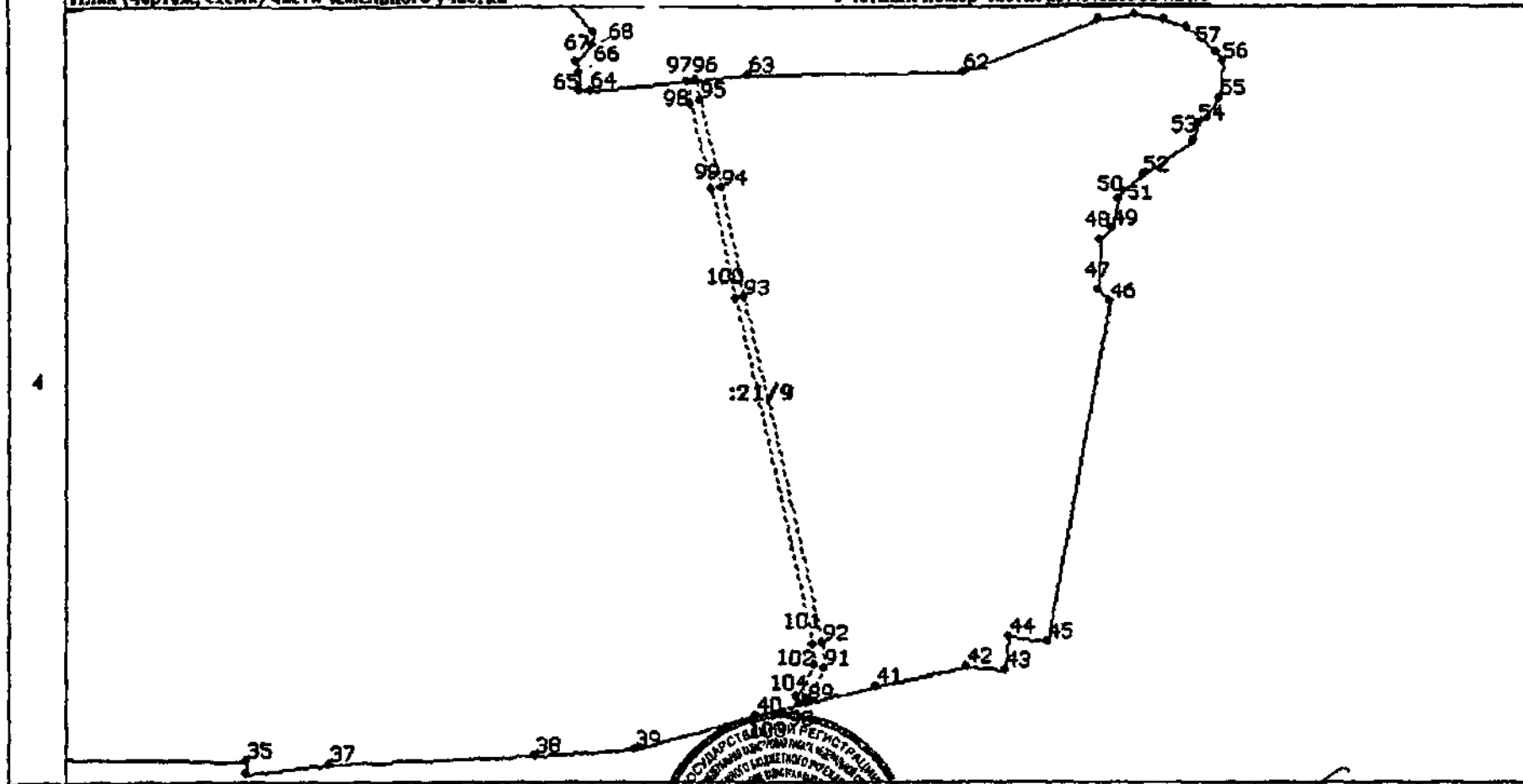
КВ.4

22.11.2012 № 2343/12/12-816855

1 Кадастровый номер 23:49:0203004:21 2 Лист № 8 3 Всего листов: 18


План (чертеж, схема) части земельного участка

Учетный номер части: 23:49:0203004:21/9



5 Масштаб 1:2000

(наименование должности)



УДОСТОВЕРЯЮ

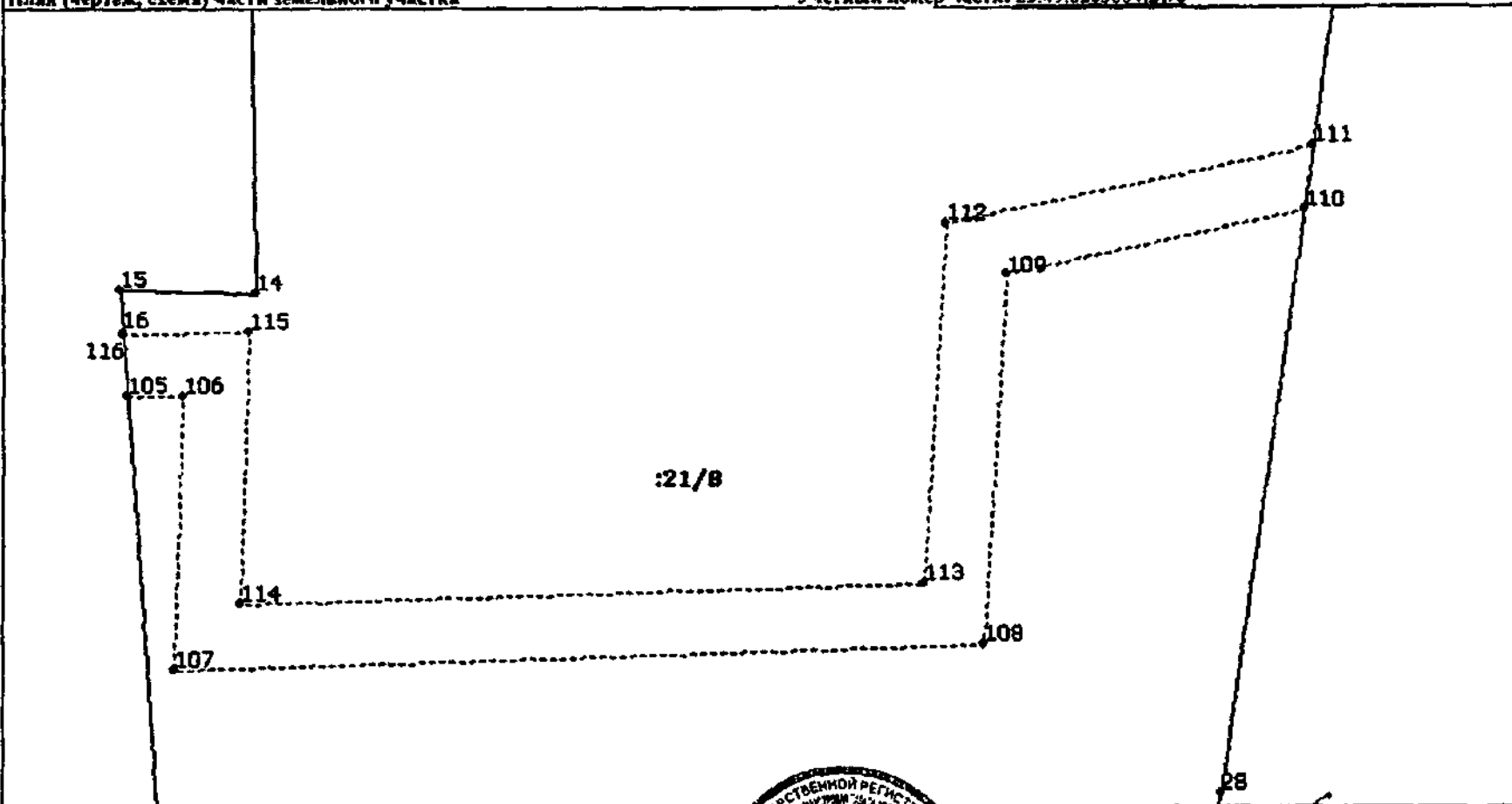
ВЕДУЩИЙ ИНЖЕНЕР  
Н.А.Белоус

(подпись, фамилия)

КАДАСТРОВАЯ ВЫПИСКА О ЗЕМЕЛЬНОМ УЧАСТКЕ (выписка из государственного кадастра недвижимости)

КВ.4

22.11.2012 № 2343/12/12-816855

1	Кадастровый номер 23:49:0203004:21	2	Лист № 2	3	Всего листов: 18
План (чертеж, схема) части земельного участка		Учетный номер части: 23:49:0203004:21/8			
4					
5	Масштаб 1:300				

(наименование должности)



УДОСТОВЕРЯЮ

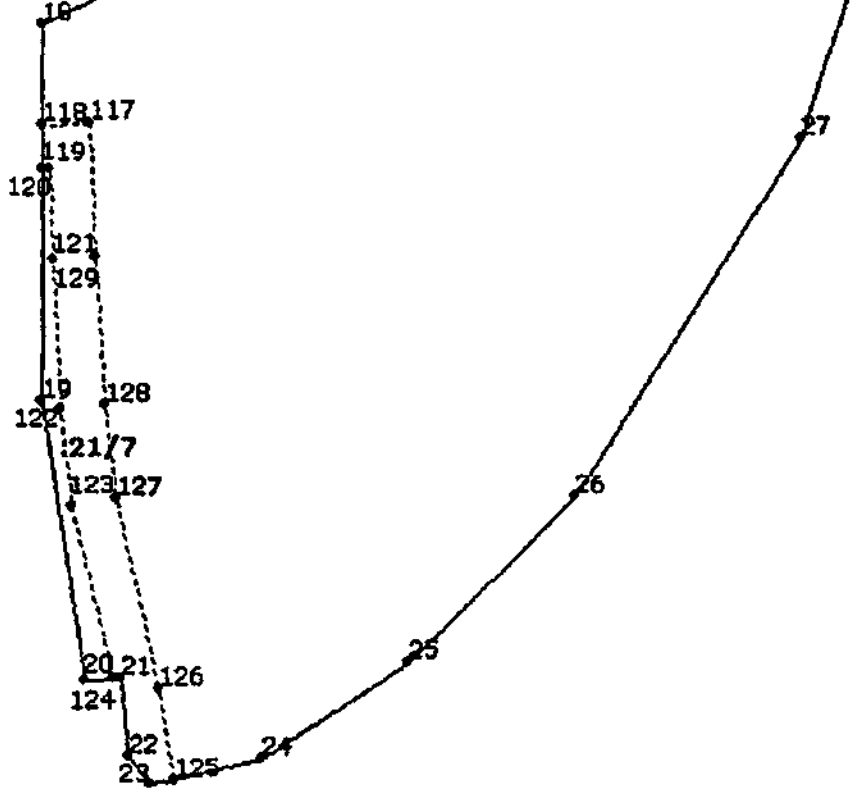
(инициалы, фамилия)

ВЕДУЩИЙ ИНЖЕНЕР  
Н.А. БЕЛОВС

КАДАСТРОВАЯ ВЫПИСКА О ЗЕМЕЛЬНОМ УЧАСТКЕ (выписка из государственного кадастра недвижимости)

КВ.4

22.11.2012 № 2343/12/12-816855

1	Кадастровый номер 23:49:0203004:21	2 Лист № 10	3	Всего листов: 18
План (чертеж, схема) части земельного участка		Учетный номер части: 23:49:0203004:21/7		
				
5	Масштаб 1:500			

(наименование должности)



УДОСТОВЕРЯЮ

ВЕДУЩИЙ ИНЖЕНЕР  
Н.А. БЕЛОУС

(инициалы, фамилия)

КАДАСТРОВАЯ ВЫПИСКА О ЗЕМЕЛЬНОМ УЧАСТКЕ (выписка из государственного кадастра недвижимости)  
22.11.2012 № 2343/12/12-816855

КВ.5

1	Кадастровый номер 23:49:0203004:21					2	Лист № 11.	3	Всего листов: 18
Описание местоположения границ земельного участка									
№ п/п	№ точки	№ точки	Дирекционный угол	Горизонтальное проложение (м)	Описание закрепления на местности	Номера смежных участков		Особые отметки	
1	2	3	4	5	6	7		8	
1	1	2	165° 36'	134.44	---	---		---	
2	2	3	165° 38'	14.60	---	---		---	
3	3	4	165° 20'	16.19	---	23:49:0203004:42		Адрес отсутствует	
4	4	5	89° 6'	24.81	---	23:49:0203004:153		Адрес отсутствует	
5	5	6	82° 41'	17.28	---	23:49:0203004:153		Адрес отсутствует	
6	6	7	82° 44'	20.95	---	23:49:0203004:153		Адрес отсутствует	
7	7	8	84° 0'	38.40	---	23:49:0203004:153		Адрес отсутствует	
8	8	9	184° 59'	13.22	---	23:49:0203004:153		Адрес отсутствует	
9	9	10	136° 10'	39.77	---	23:49:0203004:153		Адрес отсутствует	
10	10	11	144° 44'	23.80	---	23:49:0203004:153		Адрес отсутствует	
11	11	12	100° 10'	5.21	---	23:49:0203004:153		Адрес отсутствует	
12	12	13	147° 54'	12.76	---	23:49:0203004:153		Адрес отсутствует	
13	13	14	179° 12'	47.62	---	23:49:0203004:153		Адрес отсутствует	
14	14	15	271° 21'	6.38	---	23:49:0203004:153		Адрес отсутствует	
15	15	16	175° 46'	2.04	---	---		---	
16	16	17	175° 56'	49.42	---	23:49:0203004:8		Адрес отсутствует	
17	17	18	244° 41'	20.95	---	23:49:0203004:8		Адрес отсутствует	
18	18	19	179° 57'	26	---	---		---	
19	19	20	171° 20'	19.39	---	---		---	
20	20	21	86° 9'	2.54	---	---		---	
21	21	22	173° 30'	5.38	---	---		---	
22	22	23	142° 6'	2.34	---	---		---	
23	23	24	77° 32'	7.97	---	---		---	
24	24	25	57° 23'	12.10	---	---		---	
25	25	26	45° 12'	16.24	---	---		---	
26	26	27	32° 10'	29.08	---	---		---	
27	27	28	18° 35'	46.94	---	---		---	



УДОСТОВЕРЯЮ

ВЕДУЩИЙ ИНЖЕНЕР  
И.А. БЕЛАУИ

(подпись, фамилия)

(наименование должности)

КАДАСТРОВАЯ ВЫПИСКА О ЗЕМЕЛЬНОМ УЧАСТКЕ (выписка из государственного кадастра недвижимости)  
22.11.2012 № 2343/12/12-816855

КВ.5

1		Кадастровый номер 23:49:0203004:21				2	Лист № 12	3	Всего листов: 18
Описание местоположения границ земельного участка									
№ п/п	№ точки	№ точки	Дирекционный угол	Горизонтальное проложение (м)	Описание закрепления на местности	Номера смежных участков		Особые отметки	
1	2	3	4	5	6	7		8	
28	28	29	8° 4'	41.59					
29	29	30	31° 38'	14.74	---				
30	30	31	50° 60'	8.93	---				
31	31	32	62° 9'	10.15	---				
32	32	33	68° 7'	13.09	---				
33	33	34	91° 47'	86.61	---				
34	34	35	90° 55'	76.33	---				
35	35	36	178° 5'	4.18	---				
36	36	37	83° 26'	26.95	---				
37	37	38	87° 38'	67.20	---				
38	38	39	86° 3'	32.96	---				
39	39	40	75° 25'	41.10	---				
40	40	41	75° 54'	40.23	---				
41	41	42	78° 9'	30.34	---				
42	42	43	94° 54'	12.90	---				
43	43	44	5° 41'	10.41	---	23:49:0203004:131		Адрес отсутствует	
44	44	45	95° 57'	12.82	---	23:49:0203004:131		Адрес отсутствует	
45	45	46	10° 24'	112.03	---				
46	46	47	314° 27'	5.10	---				
47	47	48	1° 25'	16.59	---				
48	48	49	44° 18'	5.20	---				
49	49	50	12° 53'	9.69	---				
50	50	51	27° 53'	3.70	---				
51	51	52	47° 50'	7.87	---				
52	52	53	56° 21'	20.05	---				
53	53	54	15° 8'	5.48	---				
54	54	55	43° 39'	10.45	---				

(наименование должности)



УДОСТОВЕРЯЮ

ВЕДУЩИЙ ИНЖЕНЕР  
Н. А. БЕЛОУС

(подпись, фамилия)

КАДАСТРОВАЯ ВЫПИСКА О ЗЕМЕЛЬНОМ УЧАСТКЕ (выписка из государственного кадастра недвижимости)

КВ.3

22.11.2012 № 2343/12/12-816855

1		Кадастровый номер 23:49:0203004:21				2	Лист № 13	3	Всего листов: 18
Описание местоположения границ земельного участка									
№ ш/п	№ точки	№ точки	Дирекционный угол	Горизонтальное продолжение (м)	Описание закрепления на местности	Номера смежных участков		Особые отметки	
1	2	3	4	5	6	7		8	
55	55	56	2° 52'	12.22	---	---		---	
56	56	57	328° 37'	3.99	---	---		---	
57	57	58	310° 17'	12.11	---	---		---	
58	58	59	288° 22'	8.09	---	---		---	
59	59	60	280° 43'	9.47	---	---		---	
60	60	61	261° 34'	12.01	---	---		---	
61	61	62	248° 53'	47.57	---	---		---	
62	62	63	268° 48'	69.64	---	---		---	
63	63	64	264° 40'	52	---	---		---	
64	64	65	275° 54'	3.79	---	---		---	
65	65	66	358° 32'	5.06	---	---		---	
66	66	67	345° 19'	3.91	---	---		---	
67	67	68	41° 4'	8.04	---	---		---	
68	68	69	4° 33'	4.16	---	---		---	
69	69	70	317° 9'	20.05	---	---		---	
70	70	71	319° 24'	29.11	---	---		---	
71	71	72	258° 10'	158.38	---	---		---	
72	72	73	232° 18'	110.98	---	---		---	
73	73	74	293° 34'	140.75	---	---		---	
74	74	75	295° 24'	37.87	---	---		---	
75	75	76	266° 22'	22.55	---	---		---	
76	76	77	274° 3'	21.11	---	---		---	
77	77	78	295° 10'	26.50	---	---		---	
78	78	79	248° 52'	12.90	---	---		---	
79	79	80	240° 0'	19.42	---	---		---	
80	80	81	235° 3'	13.13	---	---		---	
81	81	1	248° 56'	13.32	---	---		---	



УДОСТОВЕРЮ

ВЕДУЩИЙ ИНЖЕНЕР  
Н. А. БЕЛОУС

(наименование должности)

(инициалы, фамилия)

## КАДАСТРОВАЯ ВЫПИСКА О ЗЕМЕЛЬНОМ УЧАСТКЕ (выписка из государственного кадастра недвижимости)

КВ.6

22.11.2012 № 2343/12/12-816855

1	Кадастровый номер 23:49:0203004:21		2	Лист № 14	3	Всего листов: 18
Описание поворотных точек границ земельного участка						
№ точки	Координаты		Описание закрепления на местности	Особые отметки (точность определения)		
	X	Y				
1	2	3	4	5		
1	320779.82	2196739.83	---	---		
2	320649.61	2196773.27	---	---		
3	320635.47	2196776.89	---	---		
4	320619.81	2196780.99	---	---		
5	320620.20	2196805.80	---	---		
6	320622.40	2196822.94	---	---		
7	320625.05	2196843.72	---	---		
8	320629.06	2196881.91	---	---		
9	320615.89	2196880.76	---	---		
10	320587.20	2196908.30	---	---		
11	320567.77	2196922.04	---	---		
12	320566.85	2196927.17	---	---		
13	320556.04	2196933.95	---	---		
14	320508.42	2196934.61	---	---		
15	320508.57	2196928.23	---	---		
16	320506.54	2196928.38	---	---		
17	320457.24	2196931.88	---	---		
18	320448.28	2196912.94	---	---		
19	320422.28	2196912.96	---	---		
20	320403.11	2196915.88	---	---		
21	320403.28	2196918.41	---	---		
22	320397.93	2196919.02	---	---		
23	320396.08	2196920.46	---	---		
24	320397.80	2196928.24	---	---		
25	320404.32	2196938.43	---	---		
26	320415.76	2196949.95	---	---		
27	320440.38	2196965.43	---	---		
28	320484.87	2196980.39	---	---		

(наименование должности)



УДОСТОВЕРЯЮ

ВЕДУЩИЙ ИНЖЕНЕР  
И.А. Делюев

(подпись, фамилия)



КАДАСТРОВАЯ ВЫПИСКА О ЗЕМЕЛЬНОМ УЧАСТКЕ (выписка из государственного кадастра недвижимости)

КВ.6

22.11.2012 № 2343/12/12-816855

1	Кадастровый номер 23:49:0203004:21		2	Лист № 15	3	Всего листов: 18
Описание поворотных точек границ земельного участка						
№ точки	Координаты		Описание закрепления на местности	Особые отметки (точность определения)		
	X	Y				
1	2	3	4	5		
29	320526.05	2196986.23	---	---		
30	320538.60	2196993.96	---	---		
31	320544.22	2197000.90	---	---		
32	320548.96	2197009.87	---	---		
33	320553.84	2197022.02	---	---		
34	320551.14	2197108.59	---	---		
35	320549.92	2197184.91	---	---		
36	320545.74	2197185.05	---	---		
37	320548.82	2197211.82	---	---		
38	320551.59	2197278.96	---	---		
39	320553.86	2197311.84	---	---		
40	320564.21	2197351.62	---	---		
41	320574.02	2197390.66	---	---		
42	320580.25	2197420.35	---	---		
43	320579.15	2197433.20	---	---		
44	320589.51	2197434.23	---	---		
45	320588.18	2197446.98	---	---		
46	320698.37	2197467.20	---	---		
47	320701.94	2197463.56	---	---		
48	320718.52	2197463.97	---	---		
49	320722.24	2197467.60	---	---		
50	320731.69	2197469.76	---	---		
51	320734.96	2197471.49	---	---		
52	320740.24	2197477.32	---	---		
53	320751.35	2197494.01	---	---		
54	320756.64	2197495.44	---	---		
55	320764.20	2197502.65	---	---		
56	320776.40	2197503.26	---	---		



УДОСТОВЕРЯЮ  
 ВЕДУЩИЙ ИНЖЕНЕР  
 И.А. БЕЛУС

(инициалы, фамилия)

(инициалы, фамилия)

КАДАСТРОВАЯ ВЫПИСКА О ЗЕМЕЛЬНОМ УЧАСТКЕ (выписка из государственного кадастра недвижимости)  
22.11.2012 № 2343/12/12-816855

КВ.6

1			2		3	4
Кадастровый номер 23:49:0203004:21			Лист № 16		3	Всего листов: 18
Описание поворотных точек границ земельного участка						
№ точки	Координаты		Описание закрепления на местности	Особые отметки (точность определения)		
	X	Y				
1	2	3	4	5		
57	320779.81	2197501.18	—	—		
58	320787.64	2197491.94	—	—		
59	320790.19	2197484.26	—	—		
60	320791.95	2197474.96	—	—		
61	320790.19	2197463.08	—	—		
62	320773.05	2197418.70	—	—		
63	320771.59	2197349.08	—	—		
64	320766.76	2197297.30	—	—		
65	320767.15	2197293.53	—	—		
66	320772.21	2197293.40	—	—		
67	320775.99	2197292.41	—	—		
68	320782.05	2197297.69	—	—		
69	320786.20	2197298.02	—	—		
70	320800.90	2197284.38	—	—		
71	320823	2197265.44	—	—		
72	320790.50	2197110.43	—	—		
73	320722.63	2197022.62	—	—		
74	320778.92	2196893.62	—	—		
75	320795.16	2196859.41	—	—		
76	320793.73	2196836.91	—	—		
77	320795.22	2196815.85	—	—		
78	320806.49	2196791.87	—	—		
79	320801.84	2196779.84	—	—		
80	320792.13	2196763.02	—	—		
81	320784.61	2196752.26	—	—		
82	320712.83	2196873.08	—	—		
83	320795.16	2196859.42	—	—		
84	320740.24	2197477.33	—	—		



УДОСТОВЕРЯЮ

ВЕДУЩИЙ ИНЖЕНЕР  
И.А. БЕЛОУС

(подпись, фамилия)

(наименование должности)

## КАДАСТРОВАЯ ВЫПИСКА О ЗЕМЕЛЬНОМ УЧАСТКЕ (выписка из государственного кадастра недвижимости)

КВ.6

22.11.2012 № 2343/12/12-816855

1			2		3	
Кадастровый номер 23:49:0203004:21			Лист № 17		Всего листов: 18	
Описание поворотных точек границ земельного участка						
№ точки	Координаты		Описание закрепления на местности	Особые отметки (точность определения)		
	X	Y				
1	2	3	4	5		
85	320773.05	2197418.69	---	---		
86	320795.15	2196859.42	---	---		
87	320629.07	2196881.90	---	---		
88	320615.90	2196880.76	---	---		
89	320568.47	2197368.59	Закрепление отсутствует	0.10		
90	320570.33	2197368.18	Закрепление отсутствует	0.10		
91	320579.84	2197373.76	Закрепление отсутствует	0.10		
92	320587.38	2197373.19	Закрепление отсутствует	0.10		
93	320699.24	2197347.43	Закрепление отсутствует	0.10		
94	320735.48	2197339.92	Закрепление отсутствует	0.10		
95	320763.65	2197332.84	Закрепление отсутствует	0.10		
96	320769.96	2197331.61	Закрепление отсутствует	0.10		
97	320769.68	2197328.61	Закрепление отсутствует	0.10		
98	320763	2197329.91	Закрепление отсутствует	0.10		
99	320734.81	2197336.99	Закрепление отсутствует	0.10		
100	320698.60	2197344.50	Закрепление отсутствует	0.10		
101	320586.93	2197370.22	Закрепление отсутствует	0.10		
102	320580.55	2197370.70	Закрепление отсутствует	0.10		
103	320570.84	2197364.99	Закрепление отсутствует	0.10		
104	320567.74	2197365.67	Закрепление отсутствует	0.10		
105	320503.58	2196928.59	Закрепление отсутствует	0.10		
106	320503.60	2196931.21	Закрепление отсутствует	0.10		
107	320490.66	2196930.82	Закрепление отсутствует	0.10		
108	320491.83	2196969.19	Закрепление отсутствует	0.10		
109	320509.28	2196970.22	Закрепление отсутствует	0.10		
110	320512.30	2196984.28	Закрепление отсутствует	0.10		
111	320515.47	2196984.73	Закрепление отсутствует	0.10		
112	320511.73	2196967.36	Закрепление отсутствует	0.10		
113	320494.74	2196966.35	Закрепление отсутствует	0.10		
114	320493.75	2196933.91	Закрепление отсутствует	0.10		
115	320506.63	2196934.31	Закрепление отсутствует	0.10		
116	320506.57	2196928.38	Закрепление отсутствует	0.10		
117	320441.50	2196916.22	Закрепление отсутствует	0.10		
118	320441.35	2196912.95	Закрепление отсутствует	0.10		

(наименование должности)



УДОСТОВЕРЯЮ

ВЕДУЩИЙ ИНЖЕНЕР

В.А. БЕЛОУС

(инициалы, фамилия)

**КАДАСТРОВАЯ ВЫПИСКА О ЗЕМЕЛЬНОМ УЧАСТКЕ** (выписка из государственного кадастра недвижимости)

КВ.6

22.11.2012 № 2343/12/12-816855

1	Кадастровый номер 23:49:0203004:21		2	Лист № 18	3	Всего листов: 18
Описание поворотных точек границ земельного участка						
№ точки	Координаты		Описание закрепления на местности	Особые отметки (точность определения)		
	X	Y				
1	2	3	4	5		
119	320438.34	2196912.95	Закрепление отсутствует	0.10		
120	320438.36	2196913.36	Закрепление отсутствует	0.10		
121	320432.05	2196913.66	Закрепление отсутствует	0.10		
122	320421.79	2196914.23	Закрепление отсутствует	0.10		
123	320414.99	2196915.06	Закрепление отсутствует	0.10		
124	320403.25	2196917.91	Закрепление отсутствует	0.10		
125	320396.44	2196922.10	Закрепление отсутствует	0.10		
126	320402.59	2196921.15	Закрепление отсутствует	0.10		
127	320415.53	2196918.02	Закрепление отсутствует	0.10		
128	320422.06	2196917.22	Закрепление отсутствует	0.10		
129	320432.21	2196916.66	Закрепление отсутствует	0.10		

(наименование должности)



(подпись, фамилия)

**УДОСТОВЕРЯЮ**

ВЕДУЩИЙ ИНЖЕНЕР  
Н.А. БЕЛОУС

Филиал федерального государственного бюджетного учреждения "Федеральная кадастровая палата Федеральной службы государственной регистрации, кадастра и картографии" по Краснодарскому краю

(полное наименование органа кадастрового учета, осуществляющего государственный кадастровый учет земельных участков на территории соответствующего кадастрового округа)

КАДАСТРОВАЯ ВЫПИСКА О ЗЕМЕЛЬНОМ УЧАСТКЕ (выписка из государственного кадастра недвижимости)

КВ.1

22.11.2012 № 2343/12/12-816789

1	Кадастровый номер 23:33:0108003:4		2	Лист № 1	3	Всего листов: 46		
Общие сведения								
4	Предыдущие номера: —			6	Дата внесения номера в государственный кадастр недвижимости: 29.05.2003			
5	—							
7	Местоположение: установлено относительно ориентира, расположенного в границах участка. Почтовый адрес ориентира: Краснодарский край, р-н Туапсинский, с/п Небутское, п. Майский							
8	Категория земель:							
8.1	Земли сельскохозяйственного назначения	Земли населенных пунктов	Земли промышленности, энергетики, транспорта, связи, радиовещания, телевидения, информатики, земли для обеспечения космической деятельности, земли обороны, безопасности и земли иного специального назначения	Земли особо охраняемых территорий и объектов	Земли лесного фонда	Земли водного фонда	Земли запаса	Категория не установлена
8.2	—	—	—	весь	—	—	—	—
9	Разрешенное использование: Эксплуатация существующего санатория "Белая Русь"							
10	Фактическое использование/характеристика деятельности: —							
11	Площадь: 225232 +/- 190 кв. м	12	Кадастровая стоимость (руб.): 945235639.04	13	Удельный показатель кадастровой стоимости (руб./м <sup>2</sup> ): 4196.72	14	Система координат: МСК 23, зона 1	
Сведения о правах:								
15	Правообладатель	Вид права		Особые отметки		Документ		
	Государственное учреждение санаторий "Белая Русь" Управления делами Президента Республики Беларусь	постоянное (бессрочное) пользование		—		—		
	Российская Федерация	собственность		—		—		
16	Особые отметки: Земельный участок расположен в кадастровом квартале 23:33:0108003.							
17	Характер сведений ГКН (статус записи о земельном участке): —							
18	Дополнительные сведения	18.1	—					
		18.2	—					
		18.3	—					



УДОСТОВЕРЯЮ

ВЕДУЩИЙ - ИНЖЕНЕР  
В.А. БЛОУС

(подпись, фамилия)

(наименование должности)

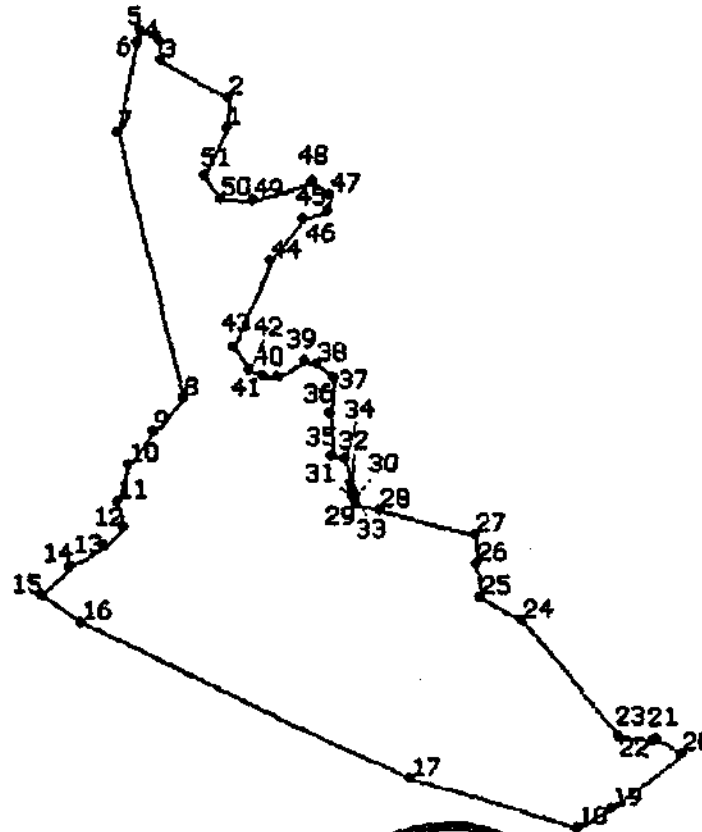
КАДАСТРОВАЯ ВЫПИСКА О ЗЕМЕЛЬНОМ УЧАСТКЕ (выписка из государственного кадастра недвижимости)

КВ.2

22.11.2012 № 2343/12/12-816789

1	Кадастровый номер 23:33:0108003:4	2	Лист № 2	3	Всего листов: 46
---	-----------------------------------	---	----------	---	------------------

План (чертеж, схема) земельного участка



4

5 Масштаб 1:8500

Полюсные знаки: —

(наименование должности)



УДОСТОВЕРЯЮ

ВЕДУЩИЙ ИНЖЕНЕР  
И.А. БЕЛОУС

(подпись, фамилия)

## КАДАСТРОВАЯ ВЫПИСКА О ЗЕМЕЛЬНОМ УЧАСТКЕ (выписка из государственного кадастра недвижимости)

КВ.3

22.11.2012 № 2343/12/12-816789

1		Кадастровый номер 23:33:0108003-4		2	Лист № 3	3	Всего листов: 46
Сведения о частях земельного участка и обременениях							
№ п/п	Учетный номер части	Площадь (м²)	Характеристика	Лица, в пользу которых установлены обременения			
1	31	17	Часть земельного участка занята КПП	0			
2	32	360	Часть земельного участка занята столовой	0			
3	33	106	Часть земельного участка занята коттеджем	0			
4	34	107	Часть земельного участка занята коттеджем	0			
5	35	108	Часть земельного участка занята коттеджем	0			
6	36	122	Часть земельного участка занята коттеджем	0			
7	37	106	Часть земельного участка занята коттеджем	0			
8	38	106	Часть земельного участка занята коттеджем	0			
9	39	107	Часть земельного участка занята коттеджем	0			
10	40	107	Часть земельного участка занята коттеджем	0			
11	41	105	Часть земельного участка занята коттеджем	0			
12	42	107	Часть земельного участка занята коттеджем	0			
13	43	112	Часть земельного участка занята коттеджем	0			
14	44	112	Часть земельного участка занята коттеджем	0			
15	45	185	Часть земельного участка занята клубом	0			
16	46	62	Часть земельного участка занята строением	0			
17	47	84	Часть земельного участка занята строением	0			
18	48	19	Часть земельного участка занята КПП	0			
19	49	10226	Часть земельного участка занята зданием санатория	0			
20	50	102	Часть земельного участка занята коттеджем	0			
21	51	99	Часть земельного участка занята коттеджем	0			
22	52	94	Часть земельного участка занята коттеджем	0			
23	53	1424	Часть земельного участка занята спортивной площадкой	0			
24	54	1436	Часть земельного участка занята спортивной площадкой	0			
25	55	878	Часть земельного участка занята спортивной площадкой	0			
26	56	3057	Часть земельного участка занята спортивной площадкой	0			
27	57	420	Часть земельного участка занята спортивной площадкой	0			
28	58	1566	Часть земельного участка занята сооружением	0			
29	59	300	Часть земельного участка занята фонтаном	0			
30	60	66	Часть земельного участка занята строением	0			

(наименование должности)



УДОСТОВЕРЯЮ

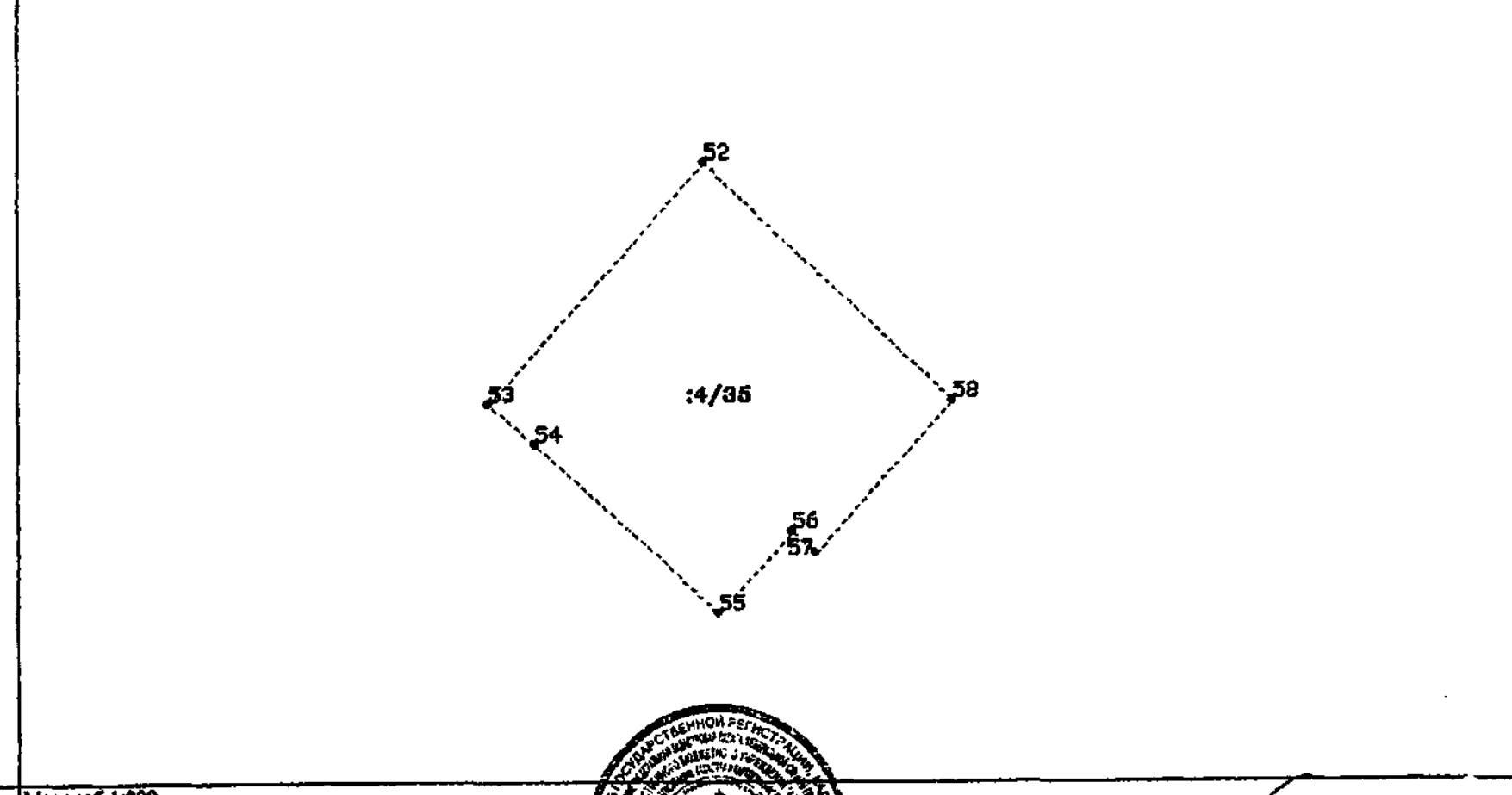
 ВЕДУЩИЙ ИНЖЕНЕР  
 И.А. БЕЛОУС

(инициалы, фамилия)

КАДАСТРОВАЯ ВЫПИСКА О ЗЕМЕЛЬНОМ УЧАСТКЕ (выписка из государственного кадастра недвижимости)

КВ.4


22.11.2012 № 2343/12/12-816782

1	Кадастровый номер 23:33:0108003:4	2	Лист № 4	3	Всего листов: 46
План (чертеж, схема) части земельного участка		Учетный номер части: 23:33:0108003:4/35			
<p>4</p>  <p>5</p>					
5 Масштаб 1:200					

\_\_\_\_\_  
(наименование должности)



\_\_\_\_\_  
(подпись)

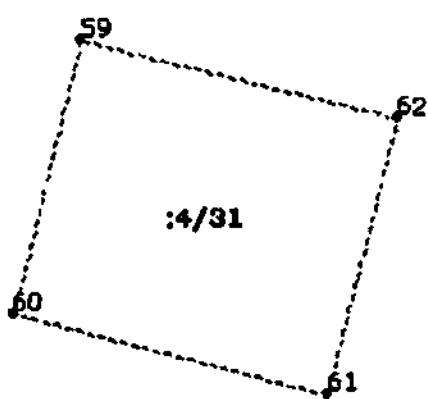
**УДОСТОВЕРЯЮ**  
  
ВЕДУЩИЙ ИНЖЕНЕР  
Н.А. БЕЛУСОВ  
\_\_\_\_\_  
(подпись, фамилия)



КАДАСТРОВАЯ ВЫПИСКА О ЗЕМЕЛЬНОМ УЧАСТКЕ (выписка из государственного кадастра недвижимости)

КВ.4

22.11.2012 № 2343/12/12-816782

1	Кадастровый номер 23:33:0108003:4	2	Лист № 5	3	Всего листов: 46
План (чертеж, схема) части земельного участка		Учетный номер части: 23:33:0108003:4/31			
					
5	Масштаб 1:100				

\_\_\_\_\_  
(наименование должности)



УДОСТОВЕРЯЮ

ВЕДУЩИЙ ИНЖЕНЕР  
В.А. БЕЛОУС

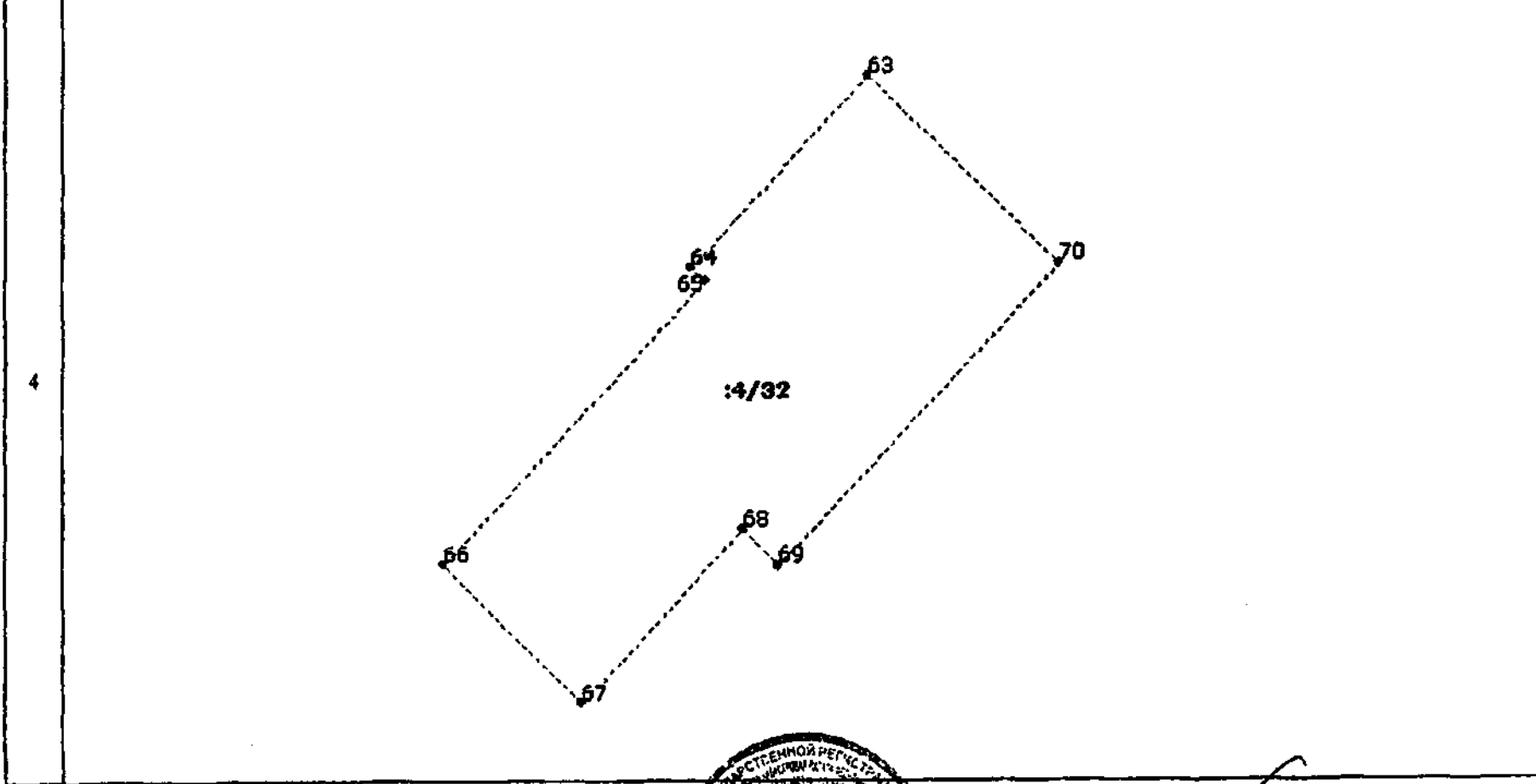
\_\_\_\_\_  
(подпись, фамилия)

КАДАСТРОВАЯ ВЫПИСКА О ЗЕМЕЛЬНОМ УЧАСТКЕ (выписка из государственного кадастра недвижимости)  
22.11.2012 № 2343/12/12-816782

КВ.4

1	Кадастровый номер 23:33:0108003:4	2	Лист № 6	3	Всего листов: 46
---	-----------------------------------	---	----------	---	------------------

План (чертеж, схема) части земельного участка      Учетный номер части: 23:33:0108003:4/32

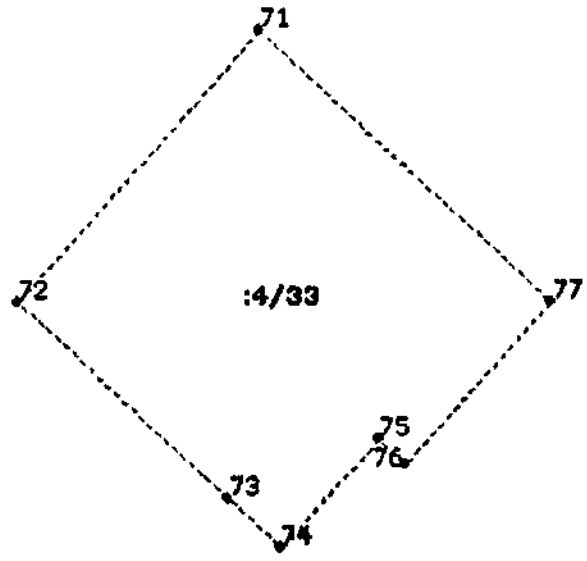


5 Масштаб 1:300

\_\_\_\_\_  
(подпись по должности)




\_\_\_\_\_  
**УДОСТОВЕРЯЮ**  
(инициалы, фамилия)  
ВЕДУЩИЙ ИНЖЕНЕР  
Н.А. БРЛЮС

1	Кадастровый номер 23:33:0108003:4	2	Лист № 7	3	Всего листов: 46
План (чертеж, схема) части земельного участка		Учетный номер части: 23:33:0108003:4/33			
4					
5	Масштаб 1:200				

\_\_\_\_\_  
(наименование должности)

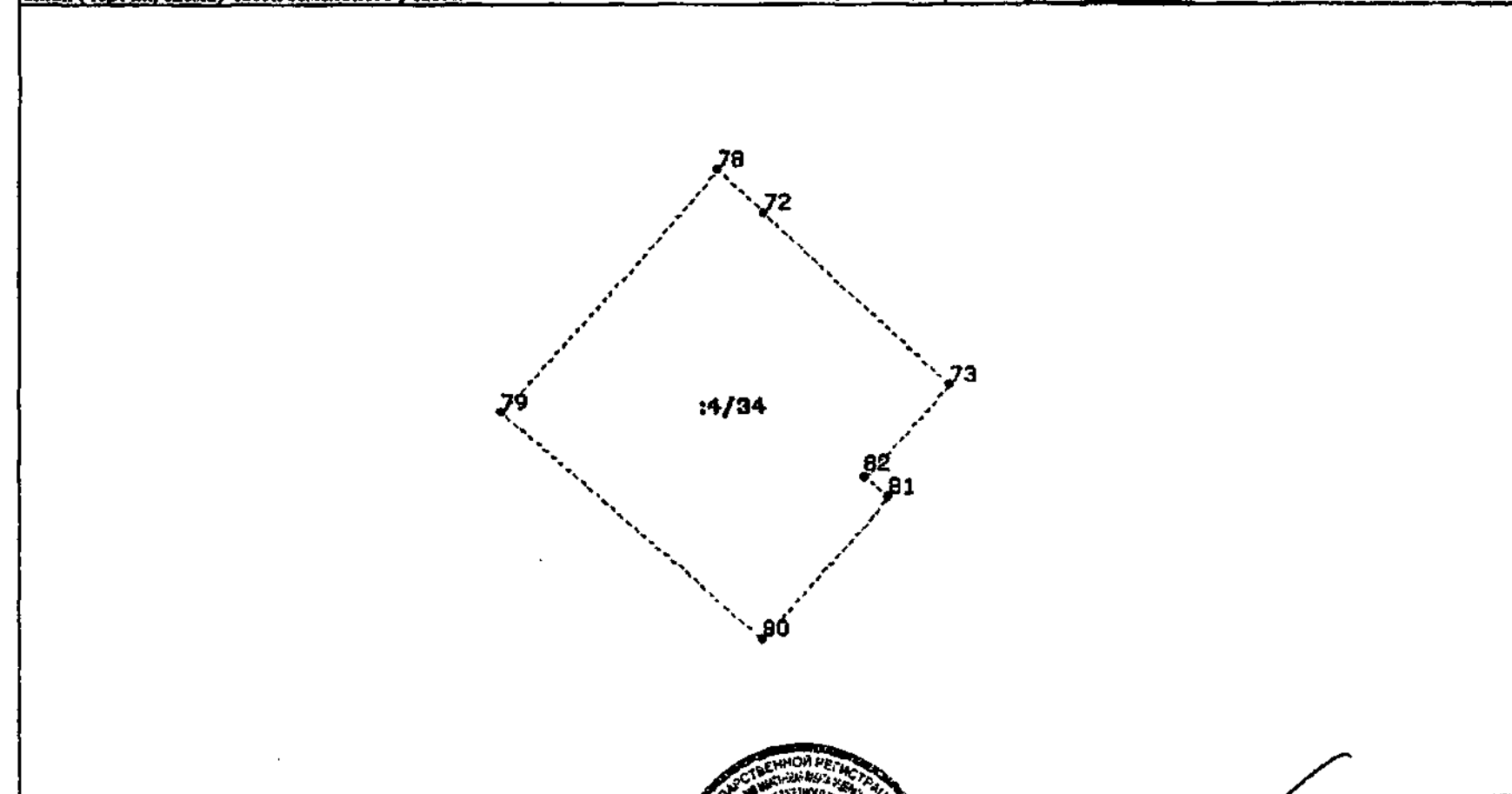


**УДОСТОВЕРЯЮ**  
  
ВЕДУЩИЙ ИНЖЕНЕР  
Н.А. БЕЛОУС  
(инициалы, фамилия)

КАДАСТРОВАЯ ВЫПИСКА О ЗЕМЕЛЬНОМ УЧАСТКЕ (выписка из государственного кадастра недвижимости)

КВ.4

22.11.2012 № 2343/12/12-816789

1	Кадастровый номер 23:33:0108003:4	2	Лист № 8	3	Всего листов: 46
План (чертеж, схема) части земельного участка		Учетный номер части: 23:33:0108003:4/34			
					
5	Масштаб 1:200				

(инициалы, фамилия)



**УДОСТОВЕРЯЮ**

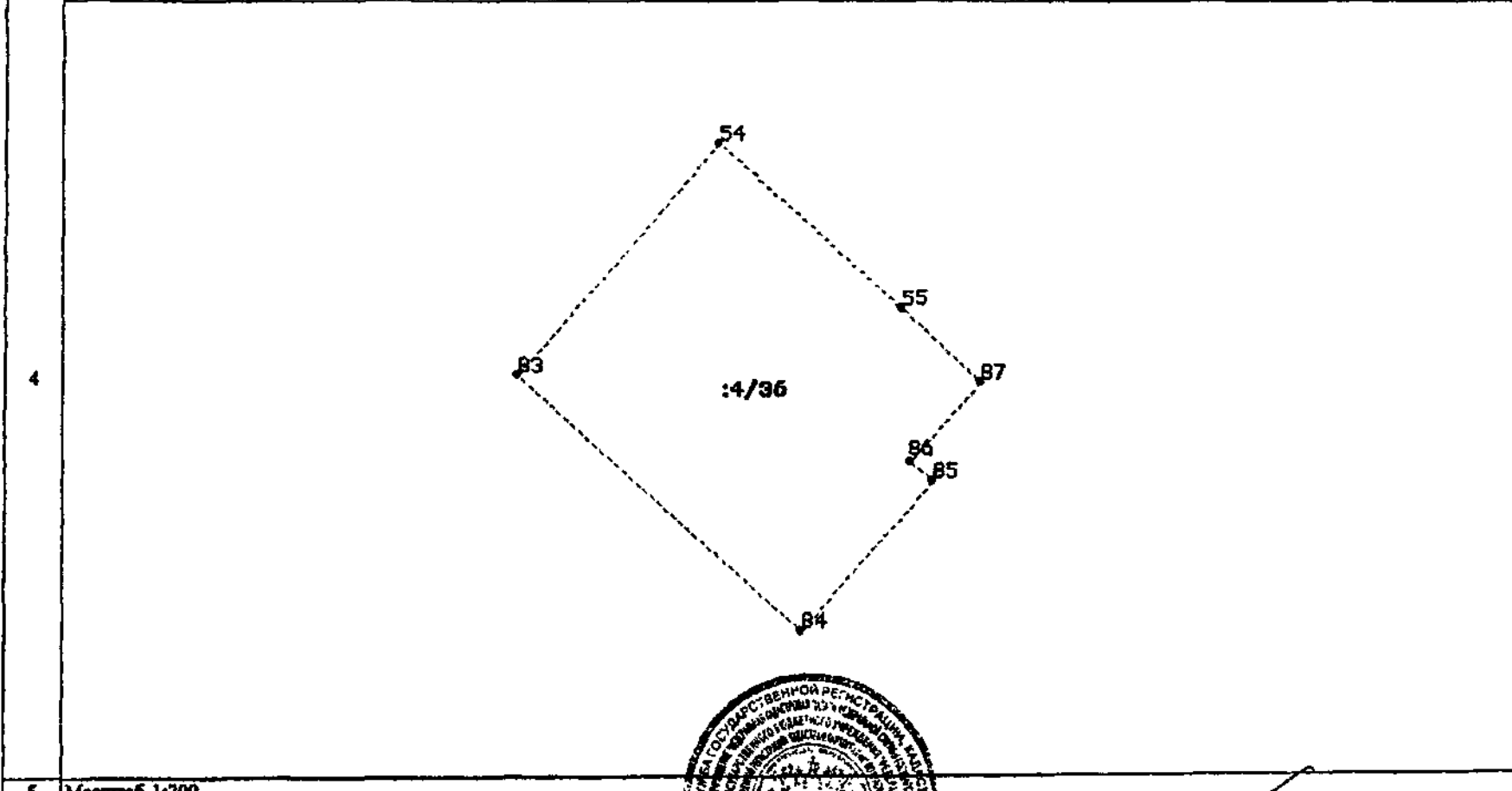
ВЕДУЩИЙ ИНЖЕНЕР  
Н.А. БЕЛОУС

(инициалы, фамилия)

1	Кадастровый номер 23:33:0108003:4	2	Лист № 2	3	Всего листов: 46
---	-----------------------------------	---	----------	---	------------------

План (чертеж, схема) части земельного участка

Учетный номер части: 23:33:0108003:4/36



5 Масштаб 1:200



УДОСТОВЕРЯЮ

ВЕДУЩИЙ ИНЖЕНЕР  
Н. А. БЕЛОУС

(подпись)

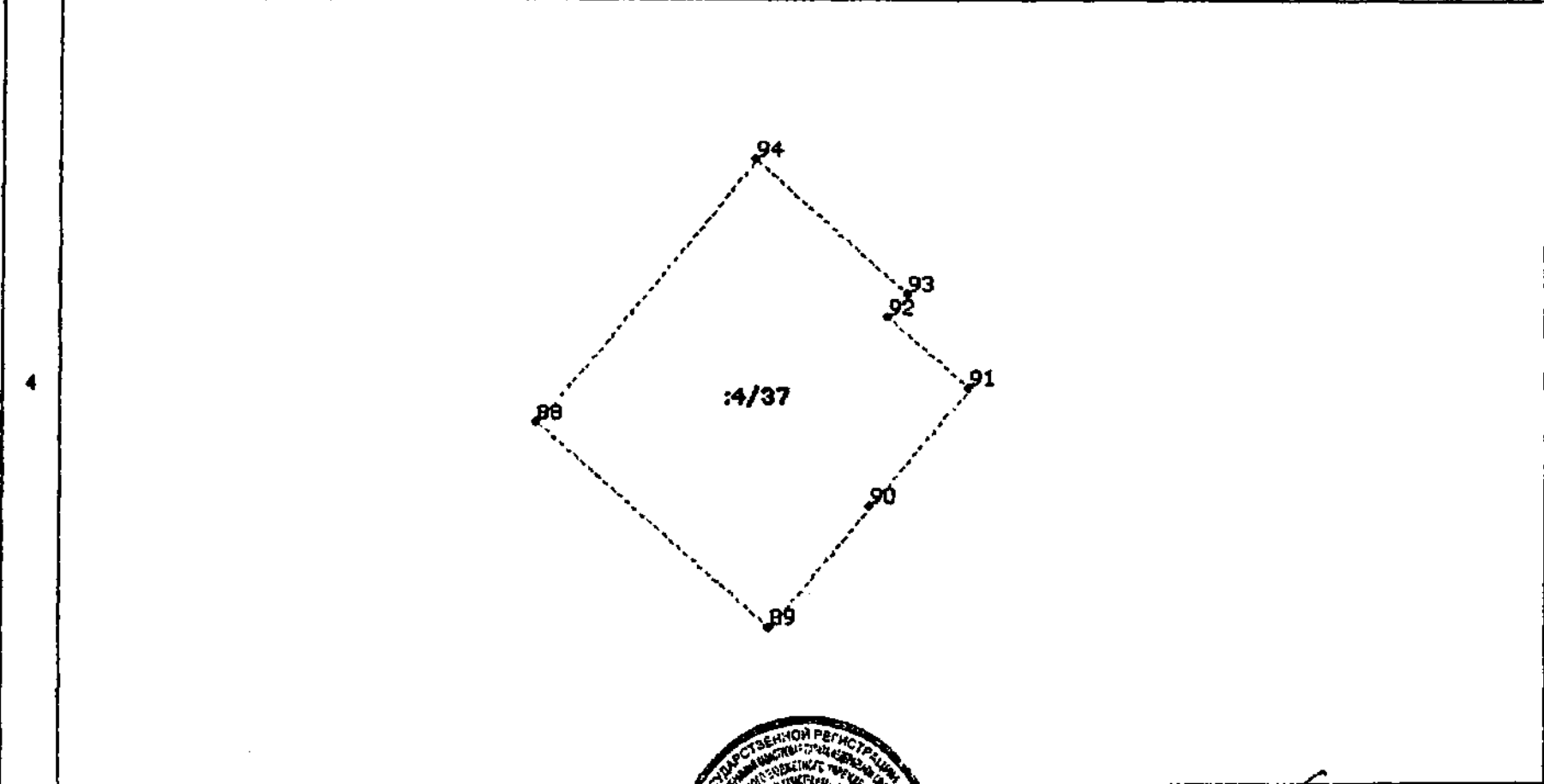
(подпись, фамилия)

КАДАСТРОВАЯ ВЫПИСКА О ЗЕМЕЛЬНОМ УЧАСТКЕ (выписка из государственного кадастра недвижимости)

КВ.4

22.11.2012 № 2343/12/12-816789

1	Кадастровый номер 23:33:0108003:4	2	Лист № 10	3	Всего листов: 45
План (чертеж, схема) части земельного участка		Учетный номер части: 23:33:0108003:4/37			



5 Масштаб 1:200

\_\_\_\_\_  
(наименование должности)



**УДОСТОВЕРЯЮ**  
  
ВЕДУЩИЙ ИНЖЕНЕР  
Н.А. БЕЛОУС

\_\_\_\_\_  
(подпись, фамилия)

КАДАСТРОВАЯ ВЫПИСКА О ЗЕМЕЛЬНОМ УЧАСТКЕ (выписка из государственного кадастра недвижимости)

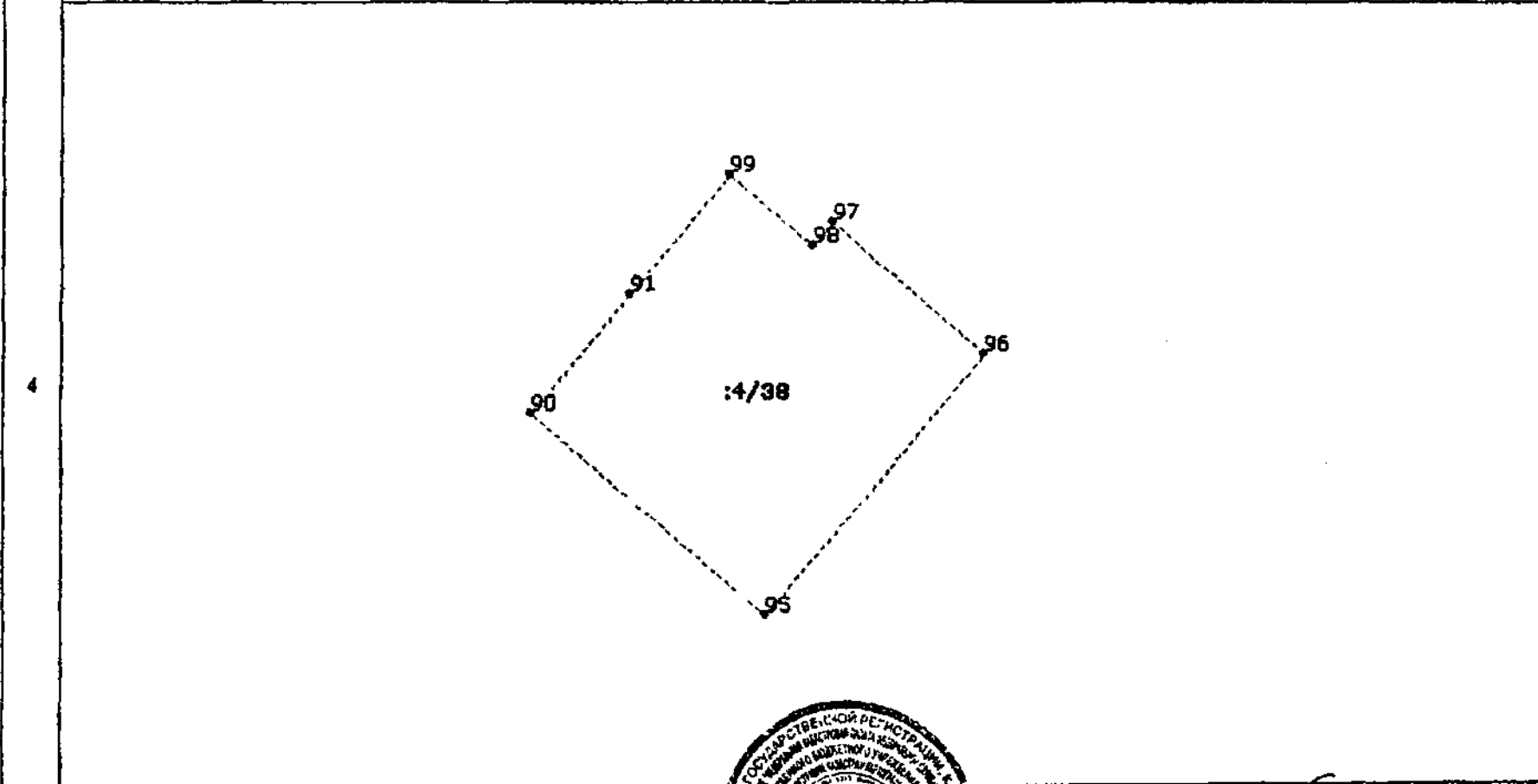
КВ.4

22.11.2012 № 2343/12/12-816789

1	Кадастровый номер 23:33:0108003:4	2	Лист № 11	3	Всего листов: 46
---	-----------------------------------	---	-----------	---	------------------

План (чертеж, схема) части земельного участка

Учетный номер части: 23:33:0108003:4/38



5	Масштаб 1:200
---	---------------



\_\_\_\_\_  
(наименование должности)

**УДОСТОВЕРЯЮ**  
 \_\_\_\_\_  
 (инициалы, фамилия)  
 ВЕДУЩИЙ ИНЖЕНЕР  
 В.А. БЕЛУС

КАДАСТРОВАЯ ВЫПИСКА О ЗЕМЕЛЬНОМ УЧАСТКЕ (выписка из государственного кадастра недвижимости)

КВ.4

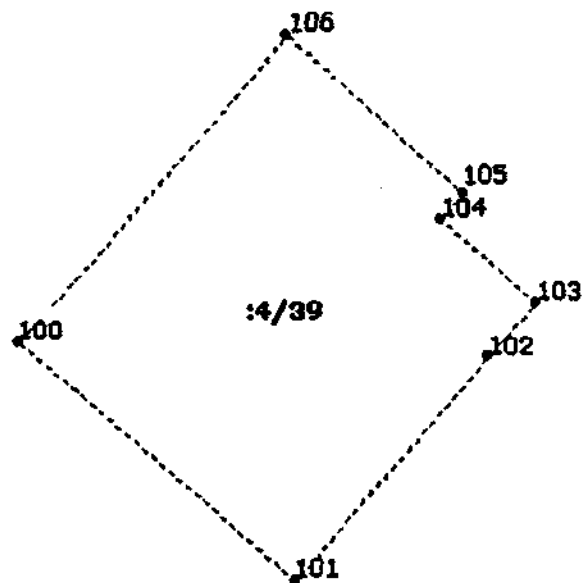
22.11.2012 № 23:33/12/12-816782

1	Кадастровый номер 23:33:0108003:4	2	Лист № 12	3	Всего листов: 46
---	-----------------------------------	---	-----------	---	------------------

План (чертеж, схема) части земельного участка

Учетный номер части: 23:33:0108003:4/39

4



5 Масштаб 1:200

(наименование должности)



(подпись)

УДОСТОВЕРЯЮ

ВЕДУЩИЙ ИНЖЕНЕР  
Н.А. БЕЛОУС

(подпись, фамилия)

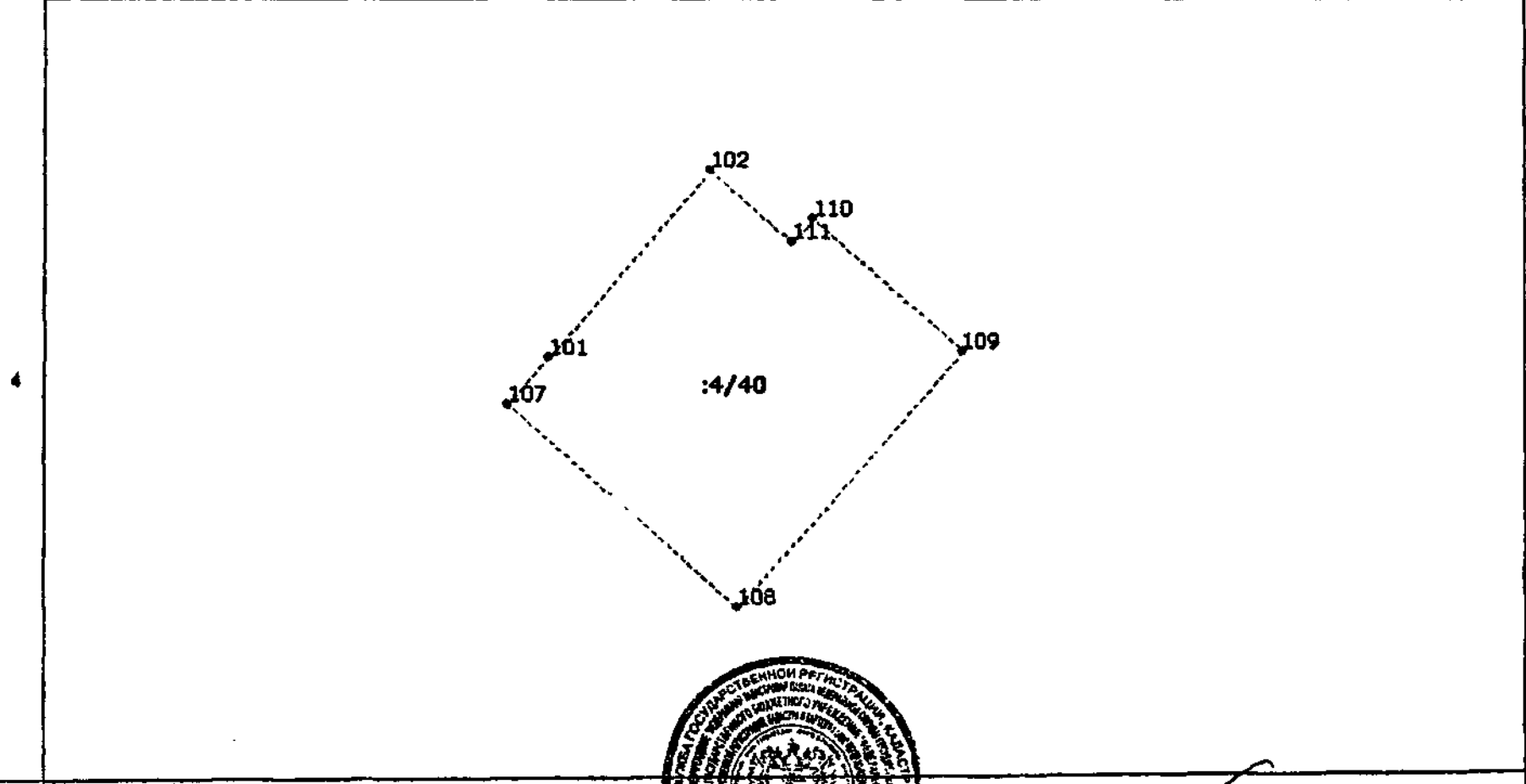


КАДАСТРОВАЯ ВЫПИСКА О ЗЕМЕЛЬНОМ УЧАСТКЕ (выписка из государственного кадастра недвижимости)  
22.11.2012 № 2343/12/12-816789

КВ.4

1	Кадастровый номер 23:33:0108003:4	2	Лист № 13	3	Всего листов: 46
---	-----------------------------------	---	-----------	---	------------------

План (чертеж, схема) части земельного участка      Учетный номер части: 23:33:0108003:4/40



5 Масштаб 1:200



\_\_\_\_\_  
(наименование должности)

**УДОСТОВЕРЯЮ**

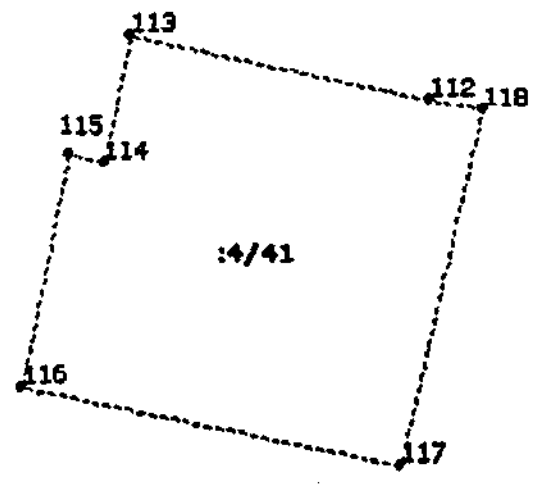
ВЕДУЩИЙ ИНЖЕНЕР  
И.А. БЕЛОУС

\_\_\_\_\_  
(инициалы, фамилия)

КАДАСТРОВАЯ ВЫПИСКА О ЗЕМЕЛЬНОМ УЧАСТКЕ (выписка из государственного кадастра недвижимости)

КВ.4

22.11.2012 № 2343/12/12-816789

1	Кадастровый номер 23:33:0108003:4	2	Лист № 14	3	Всего листов: 46
План (чертеж, схема) части земельного участка		Учетный номер части: 23:33:0108003:4/41			
<div style="text-align: center;">  </div>					
5	Масштаб 1:200				

(подпись и должность)



УДОСТОВЕРЯЮ

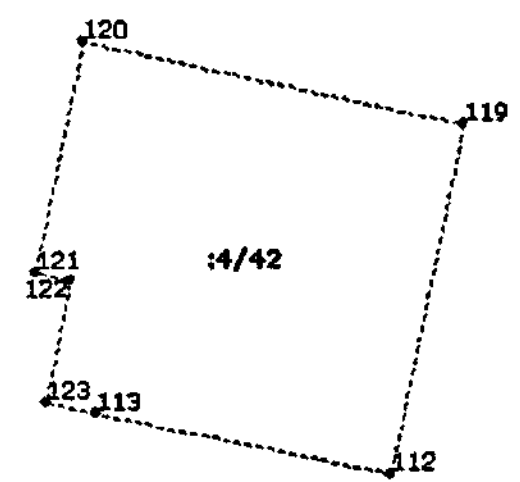
(подпись, фамилия)

ВЕДУЩИЙ ИНЖЕНЕР  
И.А. СЕНАУС

КАДАСТРОВАЯ ВЫПИСКА О ЗЕМЕЛЬНОМ УЧАСТКЕ (выписка из государственного кадастра недвижимости)

КВ.4

22.11.2012 № 2343/12/12-816789

1	Кадастровый номер 23:33:0108003:4	2	Лист № 15	3	Всего листов: 46
План (чертеж, схема) части земельного участка		Учетный номер части: 23:33:0108003:4/42			
<div style="text-align: center;">  </div>					
5	Масштаб 1:200				

(наименование должности)



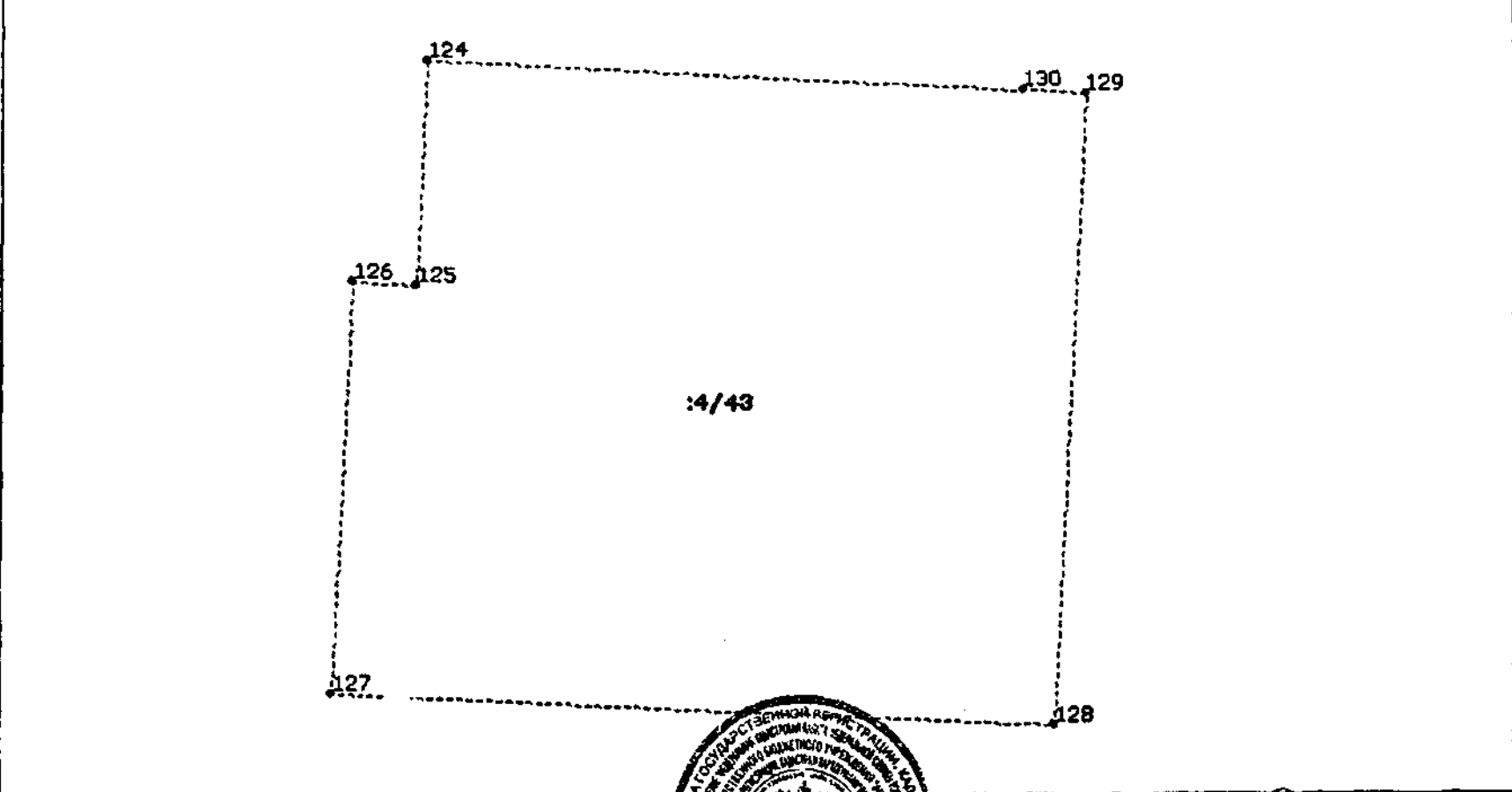
УДОСТОВЕРЮ

ВЕДУЩИЙ ИНЖЕНЕР  
Н.А. Белоус

(инициалы, фамилия)

КАДАСТРОВАЯ ВЫПИСКА О ЗЕМЕЛЬНОМ УЧАСТКЕ (выписка из государственного кадастра недвижимости)  
22.11.2012 № 23:33/12/12-816789

КВ.4

1	Кадастровый номер 23:33:0108003:4	2	Лист № 16	3	Всего листов: 46
План (чертеж, схема) части земельного участка		Учетный номер части: 23:33:0108003:4/43			
					
5	Масштаб 1:100				



\_\_\_\_\_  
(наименование должности)

\_\_\_\_\_  
(подпись, фамилия)

**УДОСТОВЕРЯЮ**

ВЕДУЩИЙ ИНЖЕНЕР  
И. А. БЕЛОВС

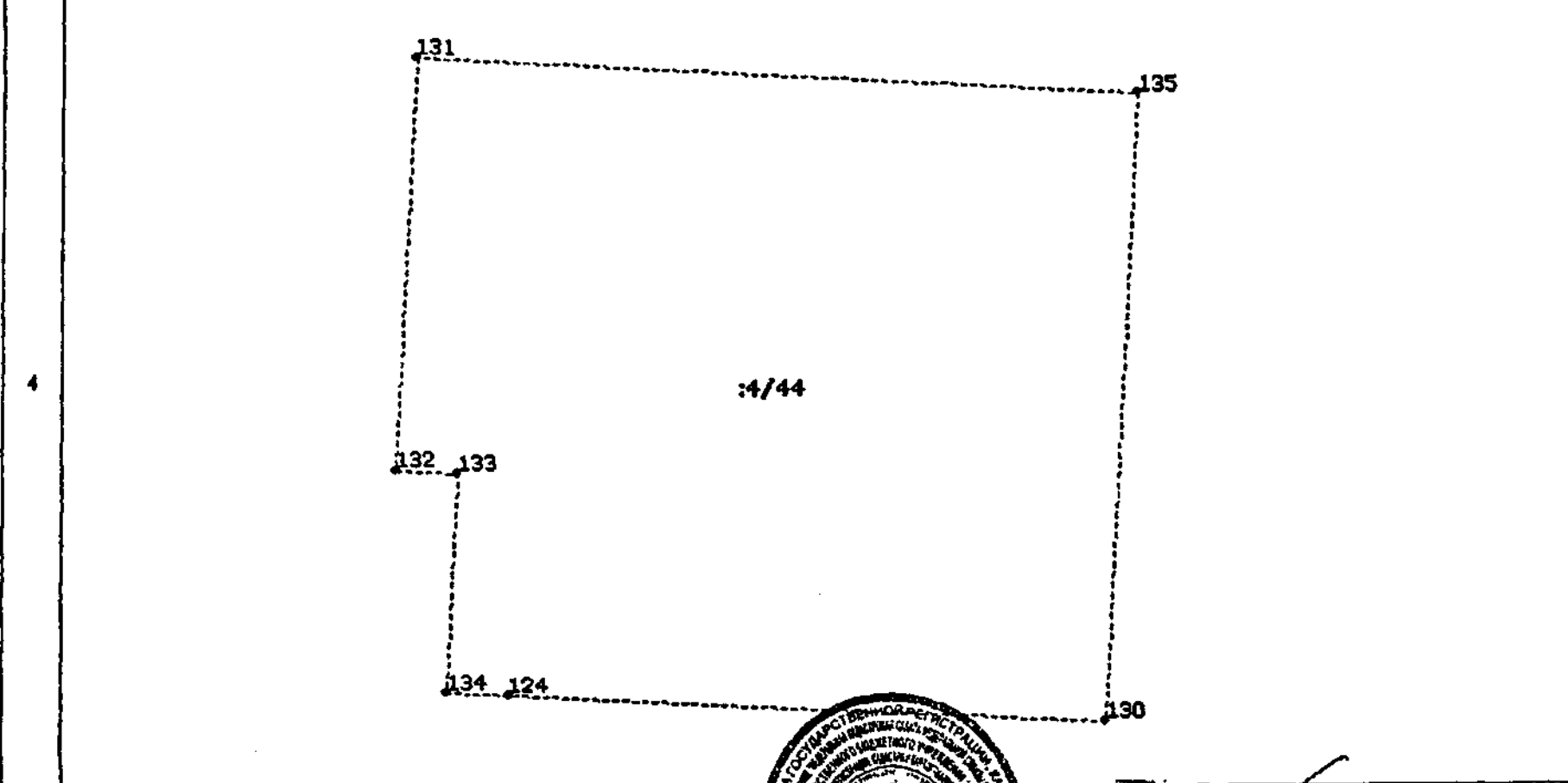
КАДАСТРОВАЯ ВЫПИСКА О ЗЕМЕЛЬНОМ УЧАСТКЕ (выписка из государственного кадастра недвижимости)

КВ.4

22.11.2012 № 2343/12/12-816789

1	Кадастровый номер 23:33:0108003:4	2	Лист № 17	3	Всего листов: 46
---	-----------------------------------	---	-----------	---	------------------

План (чертеж, схема) части земельного участка      Учетный номер части: 23:33:0108003:4/44



5	Масштаб 1:100
---	---------------

\_\_\_\_\_  
(подпись и наименование должности)



**УДОСТОВЕРЯЮ**  
ВЕДУЩИЙ ИНЖЕНЕР  
Н.А. БЕЛУС  
\_\_\_\_\_  
(инициалы, фамилия)

КАДАСТРОВАЯ ВЫПИСКА О ЗЕМЕЛЬНОМ УЧАСТКЕ (выписка из государственного кадастра недвижимости)

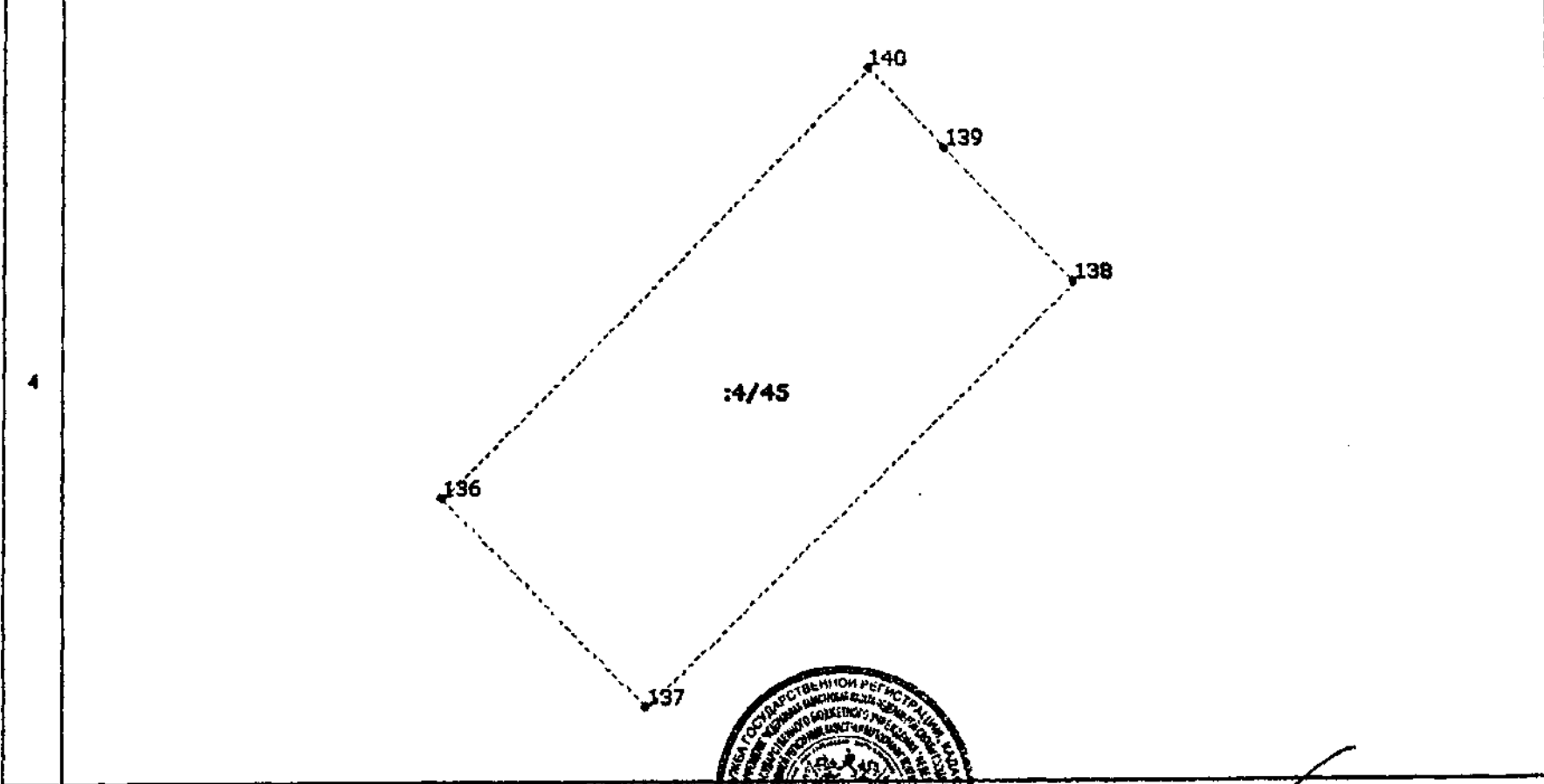
КВ.4

22.11.2012 № 23/43/12/12-816789

1	Кадастровый номер 23:33:0108003:4	2	Лист № 18	3	Всего листов: 46
---	-----------------------------------	---	-----------	---	------------------

План (чертеж, схема) части земельного участка

Учетный номер части: 23:33:0108003:4/45



5	Масштаб 1:200
---	---------------



\_\_\_\_\_  
(наименование должности)

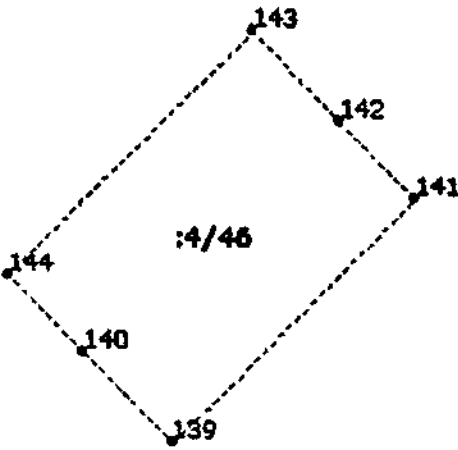
**УДОСТОВЕРЯЮ**  
ВЕДУЩИЙ ИНЖЕНЕР  
И.А. БЕЛОУС

\_\_\_\_\_  
(подпись, фамилия)

КАДАСТРОВАЯ ВЫПИСКА О ЗЕМЕЛЬНОМ УЧАСТКЕ (выписка из государственного кадастра недвижимости)

КВ.4

22.11.2012 № 2343/12/12-816789

1	Кадастровый номер 23:33:0108003:4	2	Лист № 19	3	Всего листов: 46
План (чертеж, схема) части земельного участка		Учетный номер части: 23:33:0108003:4/46			
					
5	Масштаб 1:200				

(подпись)



**УДОСТОВЕРЯЮ**

(инициалы, фамилия)

ВЕДУЩИЙ ИНЖЕНЕР  
Н. А. БЕЛОУС

КАДАСТРОВАЯ ВЫПИСКА О ЗЕМЕЛЬНОМ УЧАСТКЕ (выписка из государственного кадастра недвижимости)

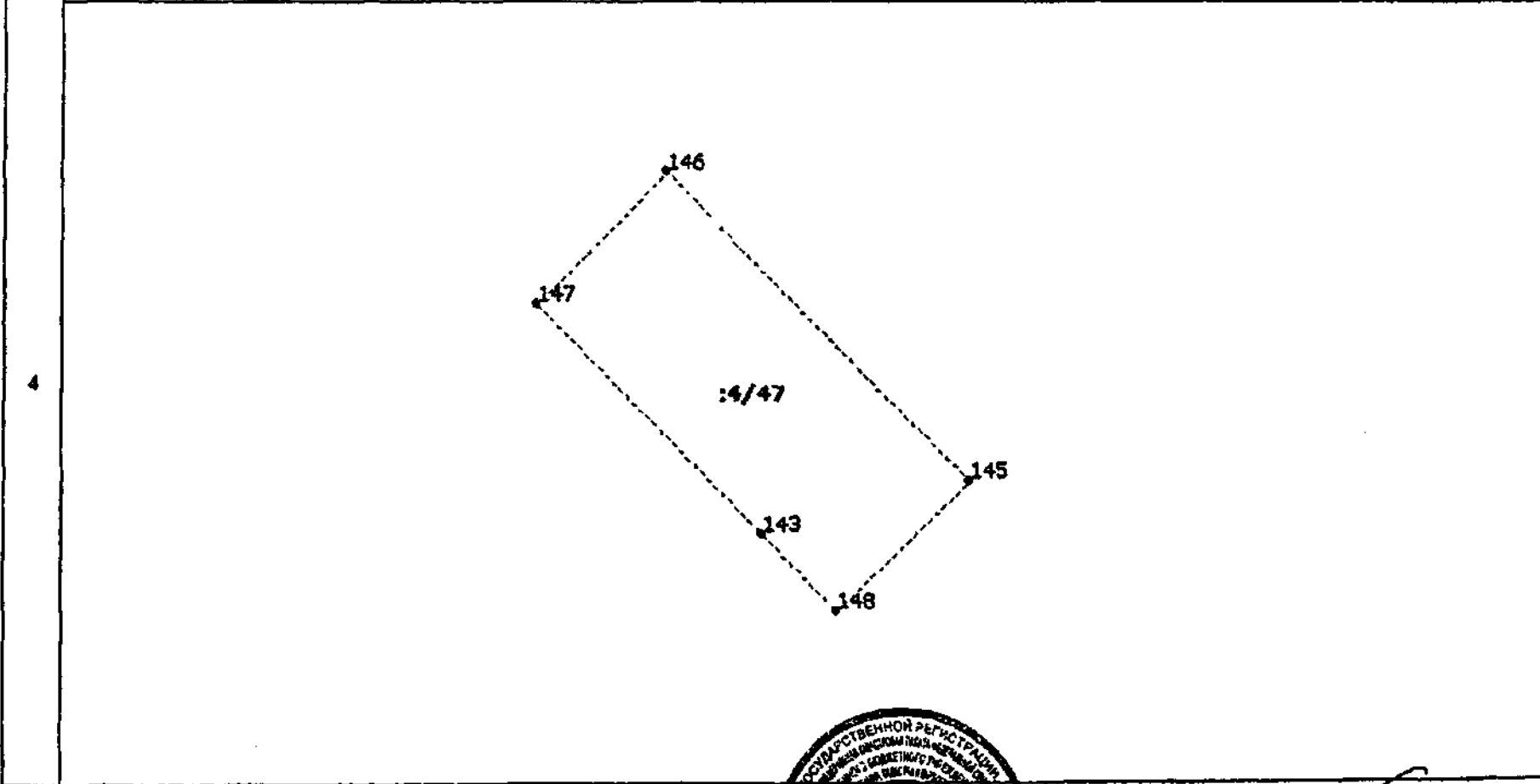
КВ.4

22.11.2012 № 2343/12/12-816789

1	Кадастровый номер 23:33:0108003:4	2	Лист № 20	3	Всего листов: 46
---	-----------------------------------	---	-----------	---	------------------

План (чертеж, схема) части земельного участка

Учетный номер части: 23:33:0108003:4/47



5 Масштаб 1:200

(наименование должности)



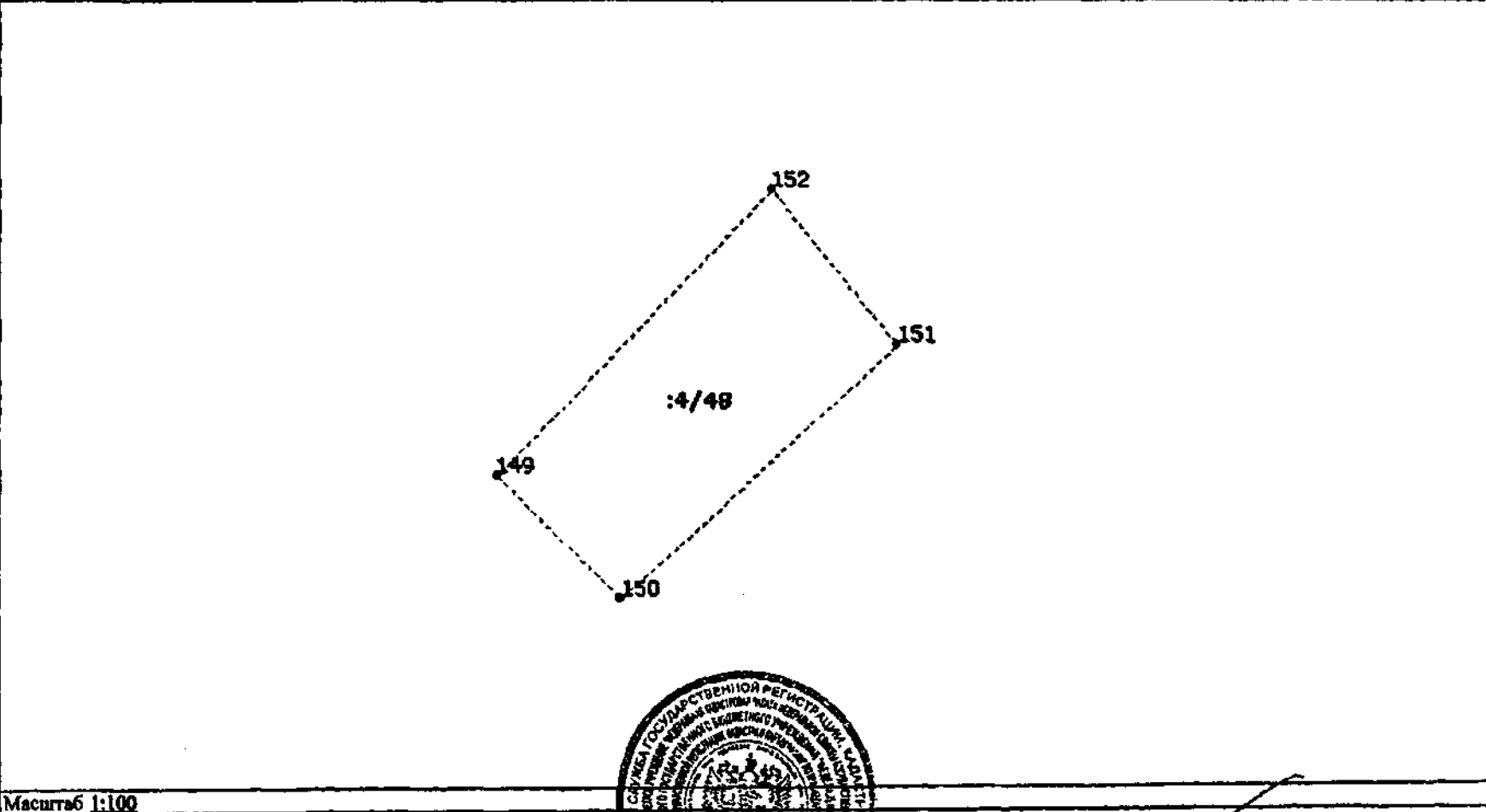
**УДОСТОВЕРЯЮ**  
(подпись, фамилия)  
ВЕДУЩИЙ ИНЖЕНЕР  
Н.А. БЕЛОВС



КАДАСТРОВАЯ ВЫПИСКА О ЗЕМЕЛЬНОМ УЧАСТКЕ (выписка из государственного кадастра недвижимости)

КВ.4

22.11.2012 № 2343/12/12-816789

1	Кадастровый номер 23:33:0108003:4	2	Лист № 21	3	Всего листов: 46
План (чертеж, схема) части земельного участка		Учетный номер части: 23:33:0108003:4/48			
					
5	Масштаб 1:100				



\_\_\_\_\_  
(подпись)

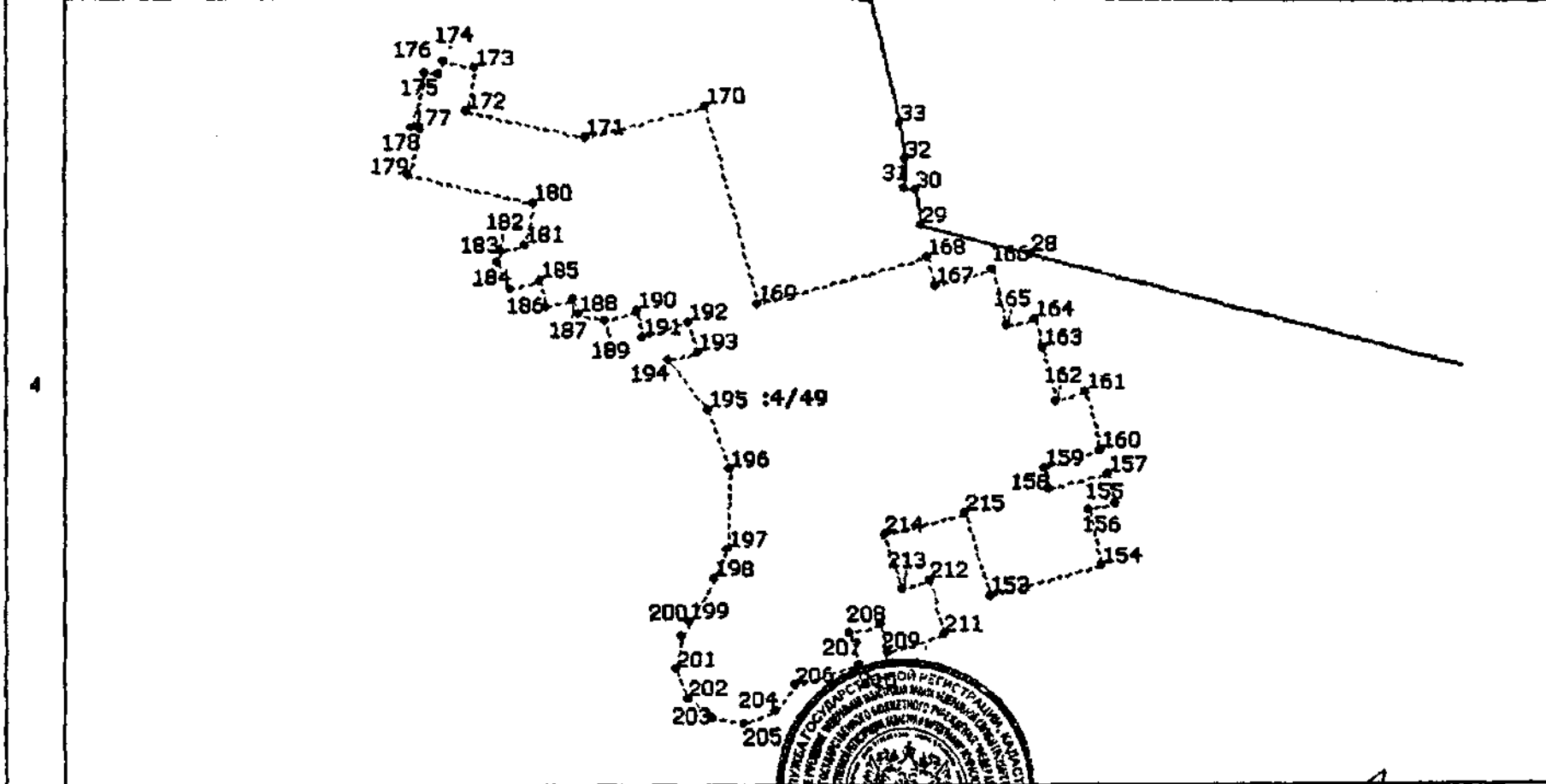
**УДОСТОВЕРЯЮ**  
\_\_\_\_\_  
ВЕДУЩИЙ ИНЖЕНЕР  
Н.А. БЕЛОУС  
(инициалы, фамилия)

КАДАСТРОВАЯ ВЫПИСКА О ЗЕМЕЛЬНОМ УЧАСТКЕ (выписка из государственного кадастра недвижимости)  
 22.11.2012 № 2343/12/12-816789

КВ.4

1	Кадастровый номер 23:33:0108003:4	2	Лист № 22	3	Всего листов: 46
---	-----------------------------------	---	-----------	---	------------------

План (чертеж, схема) части земельного участка Учетный номер части: 23:33:0108003:4/49



5 Масштаб 1:1500

(наименование должности)



**УДОСТОВЕРЯЮ**

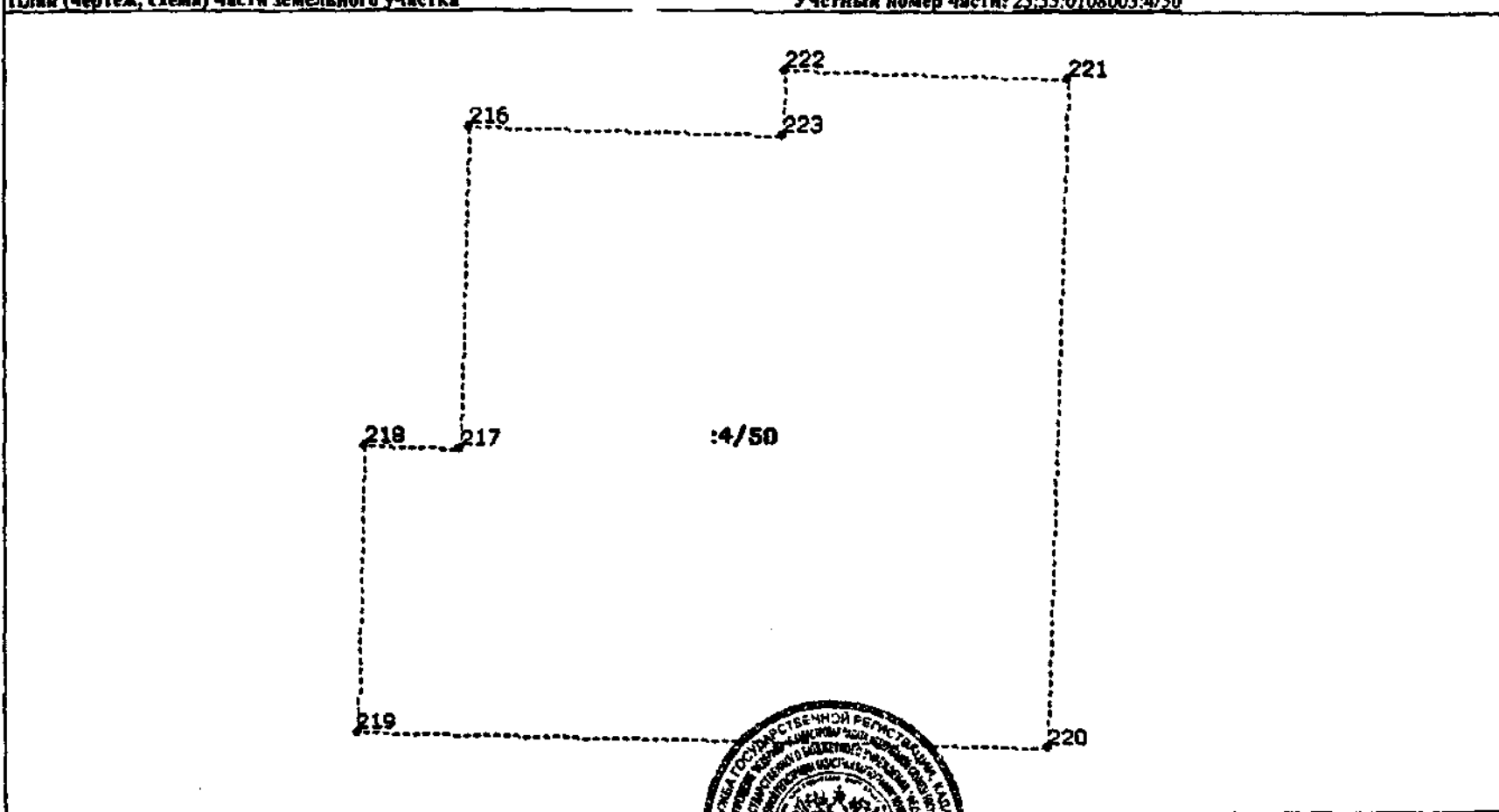
*(Handwritten signature)*  
 БЕДУНЬЯ ИЖЕНЕР  
 В.А. БЕЛУС

(инициалы, фамилия)

КАДАСТРОВАЯ ВЫПИСКА О ЗЕМЕЛЬНОМ УЧАСТКЕ (выписка из государственного кадастра недвижимости)

КВ.4

22.11.2012 № 2343/12/12-816782

1	Кадастровый номер 23:33:0108003:4	2	Лист № 23	3	Всего листов: 46
План (чертеж, схема) части земельного участка		Учетный номер части: 23:33:0108003:4/50			
4					
5	Масштаб 1:100				

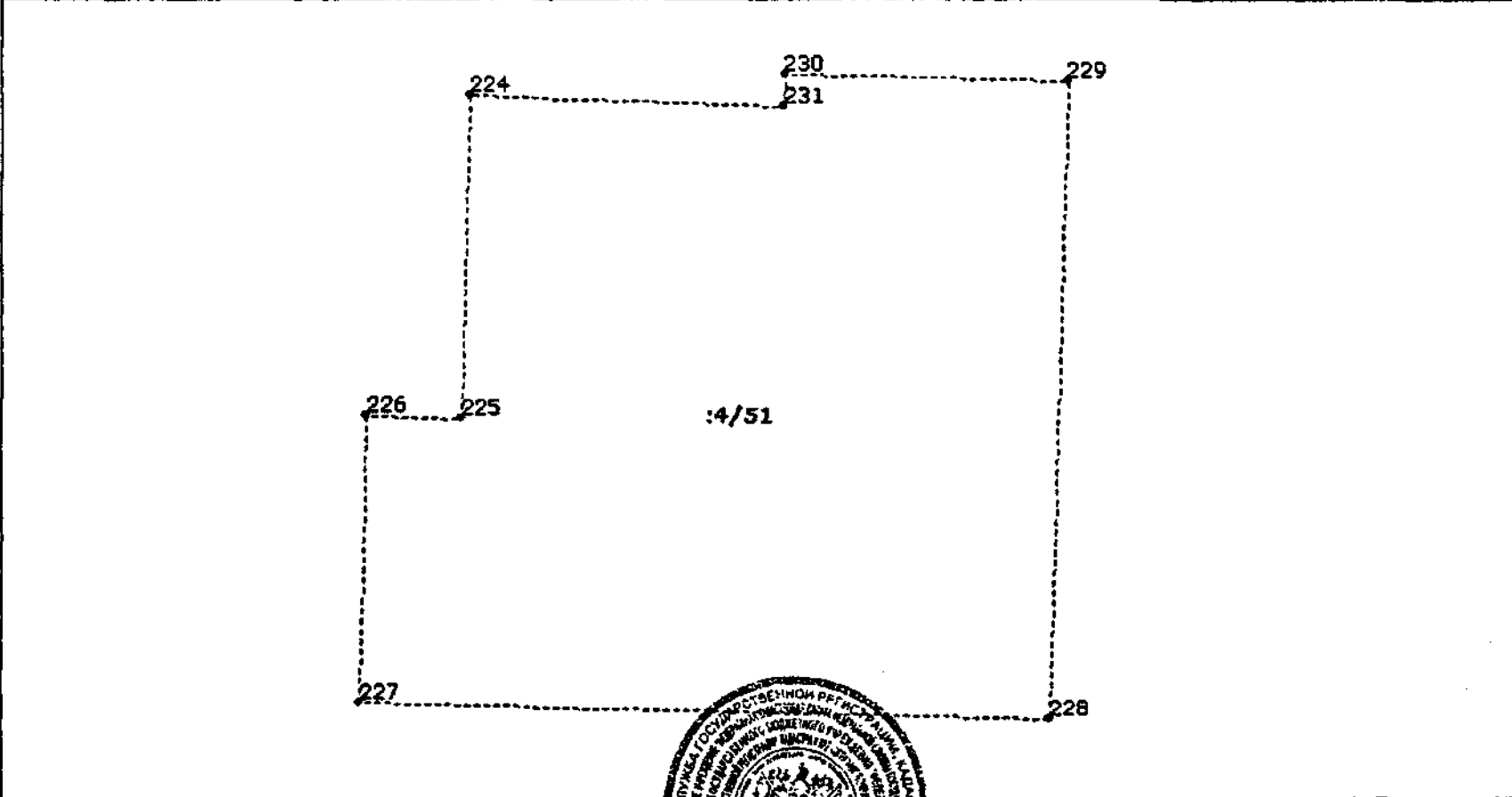


(подпись и печать должностного лица)

УДОСТОВЕРЯЮ

(подпись, фамилия)

ВЕДУЩИЙ ИНЖЕНЕР  
И.А. БЛАГОС

1	Кадастровый номер 23:33:0108003:4	2	Лист № 24	3	Всего листов: 46
План (чертеж, схема) части земельного участка		Учетный номер части: 23:33:0108003:4/51			
4					
5	Масштаб 1:100				



\_\_\_\_\_  
(наименование должности)

УДОСТОВЕРЯЮ

\_\_\_\_\_  
(подпись, фамилия)

ВЕДУЩИЙ ИНЖЕНЕР  
И.А. БАЛДУС

КАДАСТРОВАЯ ВЫПИСКА О ЗЕМЕЛЬНОМ УЧАСТКЕ (выписка из государственного кадастра недвижимости)

КВ.4

22.11.2012 № 2343/12/12-816789

1	Кадастровый номер 23:33:0108003:4	2	Лист № 25	3	Всего листов: 46
План (чертеж, схема) части земельного участка		Учетный номер части: 23:33:0108003:4/52			
5	Масштаб 1:100				

(наименование должности)



УДОСТОВЕРЯЮ

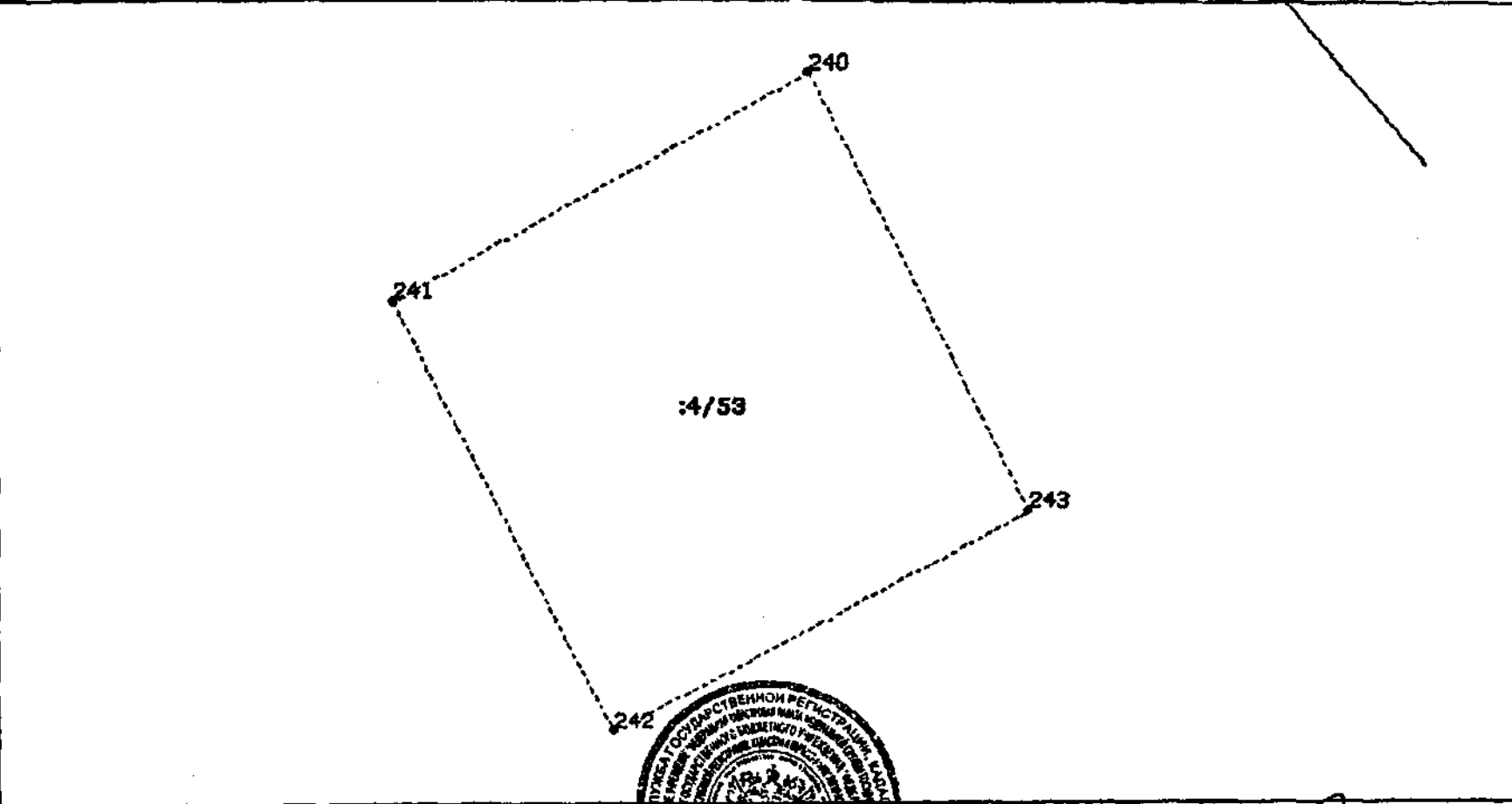
(подпись, фамилия)

ВЕДУЩИЙ ИНЖЕНЕР  
И.А. БЕЛОУС

КАДАСТРОВАЯ ВЫПИСКА О ЗЕМЕЛЬНОМ УЧАСТКЕ (выписка из государственного кадастра недвижимости)

КВ.4

22.11.2012 № 2343/12/12-816789

1	Кадастровый номер 23:33:0108003:4	2	Лист № 26	3	Всего листов: 46
План (чертеж, схема) части земельного участка		Учетный номер части: 23:33:0108003:4/53			
4					
5	Масштаб 1:500				

(подпись и должность)

УДОСТОВЕРЯЮ

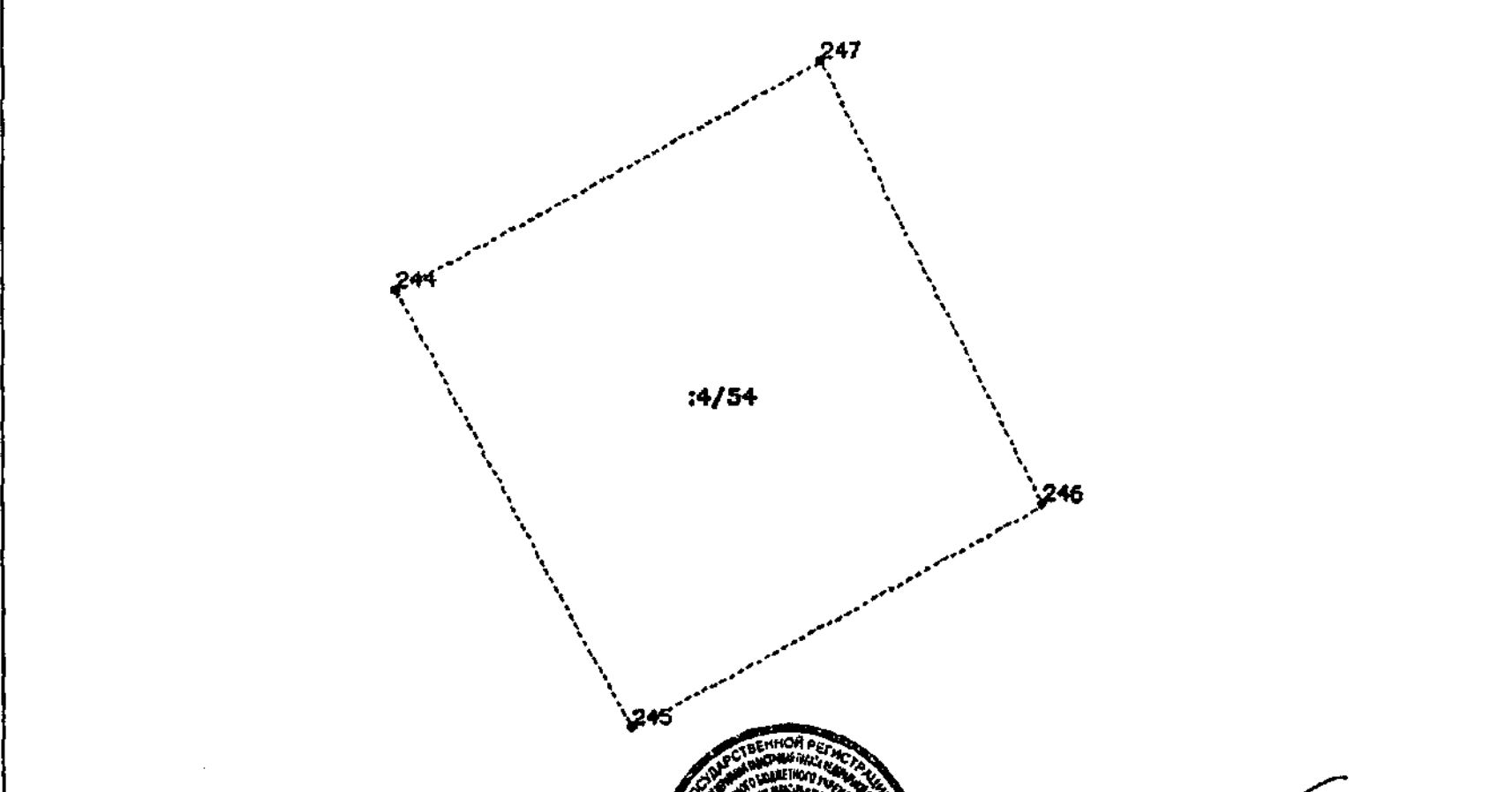
(инициалы, фамилия)

ВЕДУЩИЙ ИНЖЕНЕР  
И.А. СЕЛЮС

КАДАСТРОВАЯ ВЫПИСКА О ЗЕМЕЛЬНОМ УЧАСТКЕ (выписка из государственного кадастра недвижимости)


КВ.4

22.11.2012 № 23:33/12/12-816789

1	Кадастровый номер 23:33:0108003:4	2	Лист № 27	3	Всего листов: 46
План (чертеж, схема) части земельного участка		Учетный номер части: 23:33:0108003:4/54			
 <p>The diagram shows a quadrilateral plot with vertices labeled 244, 245, 246, and 247. The plot is labeled :4/54 in the center. The vertices are connected by dashed lines. The plot is situated within a larger rectangular boundary.</p>					
5	Масштаб 1:500				

\_\_\_\_\_  
(подпись и наименование должности)



**УДОСТОВЕРЯЮ**  
  
ВЕДУЩИЙ ИНЖЕНЕР  
Н.А. БЕЛОУС  
\_\_\_\_\_  
(подпись, фамилия)

КАДАСТРОВАЯ ВЫПИСКА О ЗЕМЕЛЬНОМ УЧАСТКЕ (выписка из государственного кадастра недвижимости)

КВ.4

22.11.2012 № 2343/12/12-816789

1	Кадастровый номер 23:33:0108003:4	2	Лист № 28	3	Всего листов: 46
План (чертеж, схема) части земельного участка		Учетный номер части: 23:33:0108003:4/55			
5	Масштаб 1:500				

(кампьютерно выполнен)



УДОСТОВЕРЯЮ

ВЕДУЩИЙ ИНЖЕНЕР  
Н.А. БЕЛОУС

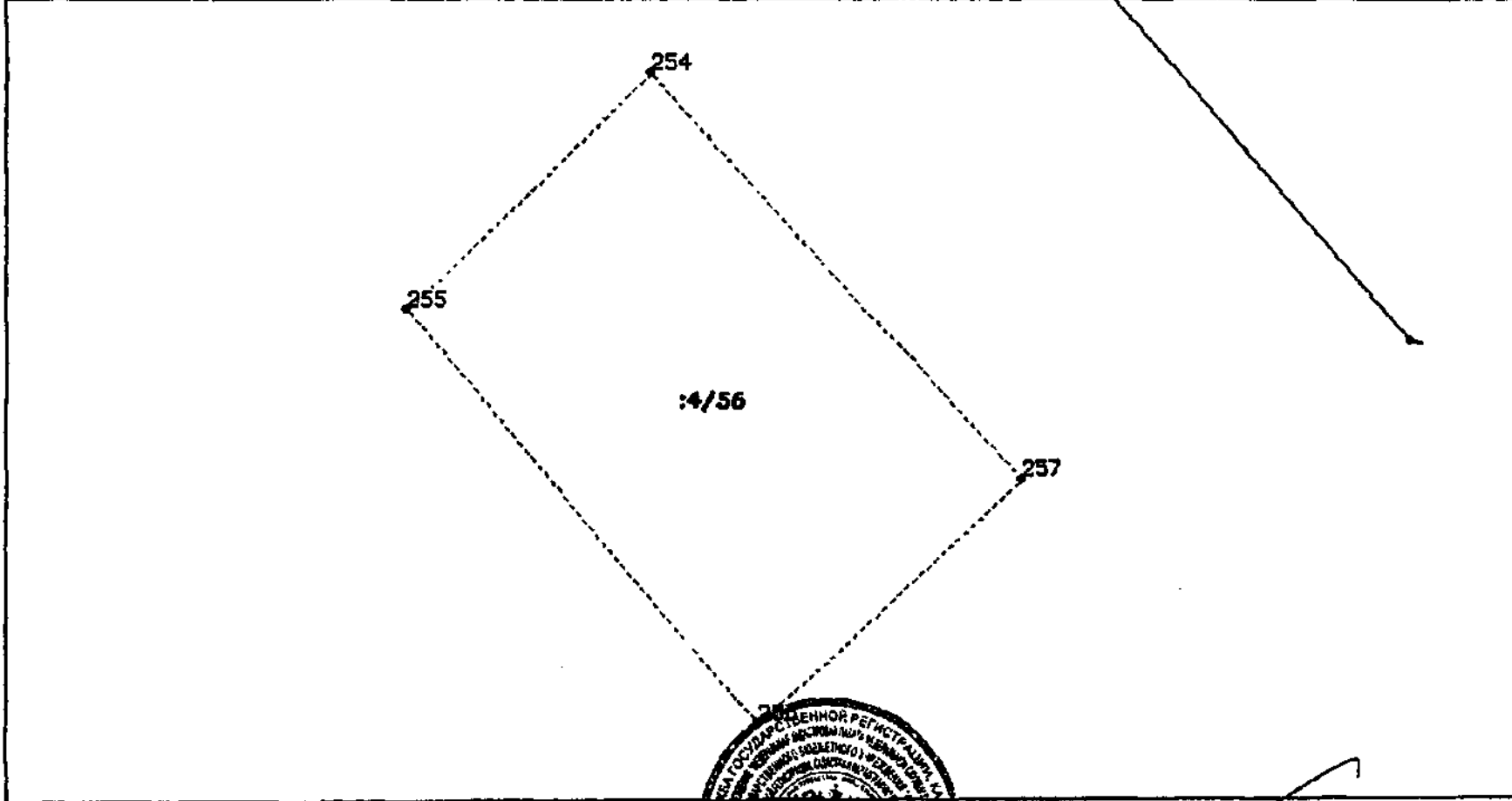
(подпись, фамилия)



КАДАСТРОВАЯ ВЫПИСКА О ЗЕМЕЛЬНОМ УЧАСТКЕ (выписка из государственного кадастра недвижимости)

КВ.4

22.11.2012 № 2343/12/12-816789

1	Кадастровый номер 23:33:0108003:4	2	Лист № 29	3	Всего листов: 46
План (чертеж, схема) части земельного участка		Учетный номер части: 23:33:0108003:4/56			
4					
5	Масштаб 1:800				

(наименование должности)



**УДОСТОВЕРЯЮ**

(подпись, фамилия)

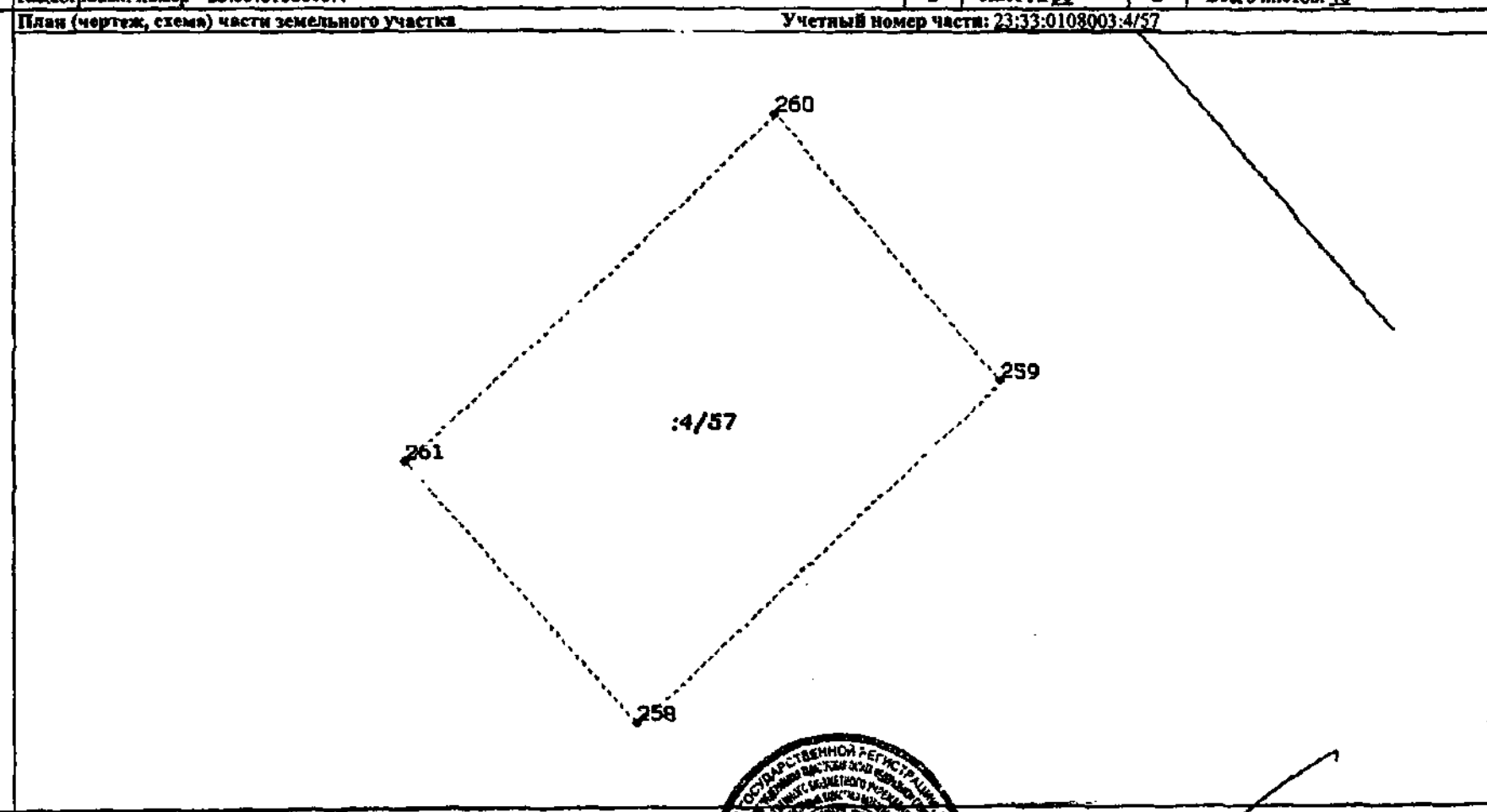
ВЕДУЩИЙ ИНЖЕНЕР  
Н.А. БЕЛОУС

КАДАСТРОВАЯ ВЫПИСКА О ЗЕМЕЛЬНОМ УЧАСТКЕ (выписка из государственного кадастра недвижимости)

КВ.4

22.11.2012 № 2343/12/12-816789

1	Кадастровый номер 23:33:0108003:4	2	Лист № 30	3	Всего листов: 46
---	-----------------------------------	---	-----------	---	------------------



5 Масштаб 1:300

\_\_\_\_\_  
(подпись и должность)



**УДОСТОВЕРЯЮ**

ВЕДУЩИЙ ИНЖЕНЕР  
Н.А. БЕЛОУС

\_\_\_\_\_  
(подпись, фамилия)

КАДАСТРОВАЯ ВЫПИСКА О ЗЕМЕЛЬНОМ УЧАСТКЕ (выписка из государственного кадастра недвижимости)

КВ.4

22.11.2012 № 2343/12/12-816789

1	Кадастровый номер 23:33:0108003:4	2	Лист № 31	3	Всего листов: 46
План (чертеж, схема) части земельного участка		Учетный номер части: 23:33:0108003:4/58			
5	Масштаб 1:700				



(наименование должности)

**УДОСТОВЕРЯЮ**

(подпись, фамилия)

ВЕДУЩИЙ ИНЖЕНЕР  
И.А. БИЛОУС

КАДАСТРОВАЯ ВЫПИСКА О ЗЕМЕЛЬНОМ УЧАСТКЕ (выписка из государственного кадастра недвижимости)

КВ.4

22.11.2012 № 2343/12/12-816789

1	Кадастровый номер 23:33:0108003:4	2	Лист № 32	3	Всего листов: 46
План (чертеж, схема) части земельного участка		Учетный номер части: 23:33:0108003:4/59			
4					
5	Масштаб 1:200				

\_\_\_\_\_  
(подпись и должность)



**УДОСТОВЕРЯЮ**  
\_\_\_\_\_  
(подпись, фамилия)  
ВЕДУЩИЙ ИНЖЕНЕР  
И.А. БЕЛОУС

КАДАСТРОВАЯ ВЫПИСКА О ЗЕМЕЛЬНОМ УЧАСТКЕ (выписка из государственного кадастра недвижимости)

КВ.4

22.11.2012 № 2343/12/12-816789

1	Кадастровый номер 23:33:0108003:4	2	Лист № 33	3	Всего листов: 46
План (чертеж, схема) части земельного участка		Учетный номер части: 23:33:0108003-4/60			
4					
5	Масштаб 1:200				

(наименование должности)



УДОСТОВЕРЯЮ

(подпись, фамилия)

ВЕДУЩИЙ ИНЖЕНЕР  
В.А. БЕЛУС

КАДАСТРОВАЯ ВЫПИСКА О ЗЕМЕЛЬНОМ УЧАСТКЕ (выписка из государственного кадастра недвижимости)  
22.11.2012 № 2343/12/12-816789

КВ.5

1		Кадастровый номер 23:33:0108003:4				2	Лист № 34	3	Всего листов: 46
Описание местоположения границ земельного участка									
№ п/п	№ точки	№ точки	Дирекционный угол	Горизонтальное проложение (м)	Описание закрепления на местности	Номера смежных участков		Особые отметки	
1	2	3	4	5	6	7		8	
1	1	2	4° 12'	35.13	---	23:33:0108003:2, 23:33:0000000:453		Адрес отсутствует	
2	2	3	296° 58'	92.60	---	23:33:0108003:9		Адрес отсутствует	
3	3	4	356° 40'	22.02	---	23:33:0108003:9		Адрес отсутствует	
4	4	5	299° 53'	25.56	---	---		---	
5	5	6	201° 5'	16.15	---	23:33:0108001:29		Адрес отсутствует	
6	6	7	192° 47'	102.85	---	23:33:0108001:29		Адрес отсутствует	
7	7	8	165° 13'	315.38	---	23:33:0108001:29		Адрес отсутствует	
8	8	9	223° 40'	53.29	---	23:33:0108001:29		Адрес отсутствует	
9	9	10	216° 53'	48.05	---	---		---	
10	10	11	197° 12'	44.17	---	---		---	
11	11	12	167° 5'	31.09	---	23:33:0108003:25		Адрес отсутствует	
12	12	13	224° 38'	32.03	---	---		---	
13	13	14	240° 53'	46.78	---	23:33:0108003:28		Адрес отсутствует	
14	14	15	227° 43'	44.94	---	23:33:0108003:28		Адрес отсутствует	
15	15	16	125° 52'	57.94	---	---		---	
16	16	17	115° 23'	429.14	---	---		---	
17	17	18	107° 24'	207.91	---	---		---	
18	18	19	60° 50'	46.32	---	---		---	
19	19	20	50° 42'	106.57	---	---		---	
20	20	21	303° 2'	33.60	---	23:33:0108003:11		Адрес отсутствует	
21	21	22	245° 18'	5.89	---	23:33:0108003:11		Адрес отсутствует	
22	22	23	278° 27'	39.71	---	23:33:0108003:11		Адрес отсутствует	
23	23	24	318° 57'	176.41	---	23:33:0108003:11		Адрес отсутствует	
24	24	25	300° 41'	56.57	---	23:33:0108003:11		Адрес отсутствует	
25	25	26	351° 48'	38.33	---	23:33:0108003:11		Адрес отсутствует	
26	26	27	359° 18'	34	---	23:33:0108004:2		Адрес отсутствует	
27	27	28	284° 20'	117.48	---	23:33:0108004:2		Адрес отсутствует	



**УДОСТОВЕРЯЮ**

ВЕДУЩИЙ ИНЖЕНЕР  
И. А. Б\*ЛУС

(наименование должности)

М.П. (подпись)

(инициалы, фамилия)

## КАДАСТРОВАЯ ВЫПИСКА О ЗЕМЕЛЬНОМ УЧАСТКЕ (выписка из государственного кадастра недвижимости)

КВ.5

22.11.2012 № 2343/12/12-816789

1		Кадастровый номер 23:33:0108003:4				2	Лист № 35	3	Всего листов: 46
Описание местоположения границ земельного участка									
№ п/п	№ точки	№ точки	Дирекционный угол	Горизонтальное проложение (м)	Описание закрепления на местности	Номера смежных участков		Особые отметки	
1	2	3	4	5	6	7		8	
28	28	29	284° 20'	27.76	—	23:33:0108004:2		Адрес отсутствует	
29	29	30	350° 4'	8.35	—	23:33:0108004:2		Адрес отсутствует	
30	30	31	276° 25'	2.60	—	23:33:0108004:2		Адрес отсутствует	
31	31	32	358° 44'	6.81	—	23:33:0108004:2		Адрес отсутствует	
32	32	33	352° 4'	8.84	—	23:33:0108004:2		Адрес отсутствует	
33	33	34	346° 16'	30.59	—	23:33:0108004:2		Адрес отсутствует	
34	34	35	273° 50'	17.35	—	—		—	
35	35	36	357° 37'	50.02	—	23:33:0108003:10		Адрес отсутствует	
36	36	37	9° 13'	40.61	—	23:33:0108003:10		Адрес отсутствует	
37	37	38	309° 39'	26.25	—	23:33:0108003:10		Адрес отсутствует	
38	38	39	280° 35'	15.29	—	23:33:0108003:10		Адрес отсутствует	
39	39	40	242° 44'	35.78	—	23:33:0108003:10		Адрес отсутствует	
40	40	41	266° 7'	18.02	—	23:33:0108003:10		Адрес отсутствует	
41	41	42	295° 50'	15.65	—	23:33:0108003:10		Адрес отсутствует	
42	42	43	324° 10'	33.02	—	23:33:0108003:10		Адрес отсутствует	
43	43	44	23° 2'	109.26	—	23:33:0108003:10		Адрес отсутствует	
44	44	45	38° 23'	61.85	—	23:33:0108003:10		Адрес отсутствует	
45	45	46	70° 51'	31.62	—	23:33:0108003:10		Адрес отсутствует	
46	46	47	5° 38'	18.12	—	23:33:0108003:10		Адрес отсутствует	
47	47	48	309° 23'	24.84	—	23:33:0108003:10		Адрес отсутствует	
48	48	49	252° 5'	74.34	—	23:33:0108003:10		Адрес отсутствует	
49	49	50	273° 48'	38.11	—	23:33:0108003:10		Адрес отсутствует	
50	50	51	323° 8'	32.20	—	23:33:0108003:10		Адрес отсутствует	
51	51	1	26° 17'	59.48	—	23:33:0108003:10		Адрес отсутствует	

(наименование должности)



УДОСТОВЕРЯЮ

ВЕДУЩИЙ ИНЖЕНЕР  
И.А. БЕЛОУС

(инициалы, фамилия)

## КАДАСТРОВАЯ ВЫПИСКА О ЗЕМЕЛЬНОМ УЧАСТКЕ (выписка из государственного кадастра недвижимости)

КВ.6

22.11.2012 № 2343/12/12-816789

1		Кадастровый номер 23:33:0108003:4		2	Лист № 36	3	Всего листов: 46
Описание поворотных точек границы земельного участка							
№ точки	Координаты		Описание закрепления на местности	Особые отметки (точность определения)			
	X	Y					
1	2	3	4	5			
1	382715.32	1377909.55	---	0.10			
2	382750.36	1377912.12	---	0.10			
3	382792.35	1377829.59	---	0.10			
4	382814.33	1377828.31	---	0.10			
5	382827.06	1377806.15	---	0.10			
6	382811.99	1377800.34	---	0.10			
7	382711.69	1377777.58	---	0.10			
8	382406.74	1377858.02	---	0.10			
9	382368.19	1377821.22	---	0.10			
10	382329.76	1377792.38	---	0.10			
11	382287.56	1377779.32	---	0.10			
12	382257.26	1377786.27	---	0.10			
13	382234.47	1377763.77	---	0.10			
14	382211.70	1377722.90	---	0.10			
15	382181.46	1377689.65	---	0.10			
16	382147.51	1377736.60	---	0.10			
17	381963.50	1378124.29	---	0.10			
18	381901.31	1378322.68	---	0.10			
19	381923.88	1378363.13	---	0.10			
20	381991.37	1378445.60	---	0.10			
21	382009.69	1378417.43	---	0.10			
22	382007.23	1378412.08	---	0.10			
23	382013.06	1378372.80	---	0.10			
24	382146.08	1378256.93	---	0.10			
25	382174.94	1378208.28	---	0.10			
26	382212.88	1378202.81	---	0.10			
27	382246.88	1378202.39	---	0.10			
28	382275.95	1378088.56	---	0.10			



УДОСТОВЕРЯЮ

ВЕДУЩИЙ ИНЖЕНЕР  
В.А. Белов

(подпись/подпись)

(инициалы, фамилия)



## КАДАСТРОВАЯ ВЫПИСКА О ЗЕМЕЛЬНОМ УЧАСТКЕ (выписка из государственного кадастра недвижимости)

КВ.6

22.11.2012 № 2343/12/12-816782

1	Кадастровый номер 23:33:0108003:4		2	Лист № 37	3	Всего листов: 46
Описание поворотных точек границ земельного участка						
№ точки	Координаты		Описание закрепления на местности	Особые отметки (точность определения)		
	X	Y				
1	2	3	4	5		
29	382282.82	1378061.66	---	0.10		
30	382291.04	1378060.22	---	0.10		
31	382291.33	1378057.64	---	0.10		
32	382298.14	1378057.49	---	0.10		
33	382306.90	1378056.27	---	0.10		
34	382336.62	1378049.01	---	0.10		
35	382337.78	1378031.70	---	0.10		
36	382387.76	1378029.62	---	0.10		
37	382427.85	1378036.12	---	0.10		
38	382444.60	1378015.91	---	0.10		
39	382447.41	1378000.88	---	0.10		
40	382431.02	1377969.07	---	0.10		
41	382429.80	1377951.09	---	0.10		
42	382436.62	1377937	---	0.10		
43	382463.39	1377917.67	---	0.10		
44	382563.93	1377960.43	---	0.10		
45	382612.41	1377998.84	---	0.10		
46	382622.78	1378028.71	---	0.10		
47	382640.81	1378030.49	---	0.10		
48	382656.57	1378011.29	---	0.10		
49	382633.70	1377940.56	---	0.10		
50	382636.23	1377902.53	---	0.10		
51	382661.99	1377883.21	---	0.10		
52	382187.95	1377805.05	---	0.10		
53	382180.27	1377798.15	---	0.10		
54	382178.94	1377799.64	---	0.10		
55	382173.59	1377805.59	---	0.10		
56	382176.19	1377807.93	---	0.10		



(наименование должности)

М.П. (подпись)

ВЕДУЩИЙ ИНЖЕНЕР  
Н. А. БЕЛУС

(инициалы, фамилия)

КАДАСТРОВАЯ ВЫПИСКА О ЗЕМЕЛЬНОМ УЧАСТКЕ (выписка из государственного кадастра недвижимости)

КВ.6

22.11.2012 № 2343/12/12-816789

1	Кадастровый номер 23:33:0108003:4		2	Лист № 38	3	Всего листов: 46
Описание поворотных точек границ земельного участка						
№ точки	Координаты		Описание закрепления на местности	Особые отметки (точность определения)		
	X	Y				
1	2	3	4	5		
57	382175.52	1377808.67	—	0.10		
58	382180.35	1377813.02	—	0.10		
59	382258.54	1377871.69	—	0.10		
60	382254.78	1377870.74	—	0.10		
61	382253.67	1377875.10	—	0.10		
62	382257.43	1377876.06	—	0.10		
63	382235.76	1377853.42	—	0.10		
64	382226.64	1377844.86	—	0.10		
65	382225.96	1377845.39	—	0.10		
66	382212.30	1377832.76	—	0.10		
67	382205.60	1377839.50	—	0.10		
68	382213.99	1377847.38	—	0.10		
69	382212.27	1377849.20	—	0.10		
70	382226.87	1377862.89	—	0.10		
71	382204.66	1377825.14	—	0.10		
72	382197.26	1377818.40	—	0.10		
73	382191.87	1377824.32	—	0.10		
74	382190.52	1377825.80	—	0.10		
75	382193.49	1377828.49	—	0.10		
76	382192.80	1377829.23	—	0.10		
77	382197.24	1377833.27	—	0.10		
78	382198.60	1377816.92	—	0.10		
79	382191.02	1377810.02	—	0.10		
80	382183.80	1377818.33	—	0.10		
81	382188.24	1377822.36	—	0.10		
82	382188.91	1377821.62	—	0.10		
83	382171.49	1377792.96	—	0.10		
84	382163.14	1377802.25	—	0.10		



УДОСТОВЕРЯЮ

ВЕДУЩИЙ ИНЖЕНЕР  
В.А. БИЛОУС

(инициалы, фамилия)

(наименование должности)

М.П. (подпись)

КАДАСТРОВАЯ ВЫПИСКА О ЗЕМЕЛЬНОМ УЧАСТКЕ (выписка из государственного кадастра недвижимости)  
 22.11.2012 № 2343/12/12-816782

КВ.6

1	Кадастровый номер 23:33:0108003:4		2	Лист № 39	3	Всего листов: 46
Описание поворотных точек границ земельного участка						
№ точки	Координаты		Описание закрепления на местности	Особые отметки (точность определения)		
	X	Y				
1	2	3	4	5		
85	382167.97	1377806.59	---	0.10		
86	382168.64	1377805.85	---	0.10		
87	382171.24	1377808.19	---	0.10		
88	382156.86	1377805.10	---	0.10		
89	382150.36	1377812.70	---	0.10		
90	382154.17	1377815.94	---	0.10		
91	382157.98	1377819.20	---	0.10		
92	382160.24	1377816.53	---	0.10		
93	382161.01	1377817.18	---	0.10		
94	382165.23	1377812.24	---	0.10		
95	382147.68	1377823.56	---	0.10		
96	382156.05	1377830.69	---	0.10		
97	382160.27	1377825.75	---	0.10		
98	382159.51	1377825.10	---	0.10		
99	382161.78	1377822.44	---	0.10		
100	382143.23	1377828.11	---	0.10		
101	382136.76	1377835.73	---	0.10		
102	382142.76	1377841.03	---	0.10		
103	382144.26	1377842.35	---	0.10		
104	382146.58	1377839.72	---	0.10		
105	382147.33	1377840.38	---	0.10		
106	382151.63	1377835.51	---	0.10		
107	382135.26	1377834.41	---	0.10		
108	382128.65	1377841.91	---	0.10		
109	382136.90	1377849.19	---	0.10		
110	382141.20	1377844.32	---	0.10		
111	382140.44	1377843.66	---	0.10		
112	382138.76	1377867.59	---	0.10		



УДОСТОВЕРЯЮ  
 ВЕДУЩИЙ ИНЖЕНЕР  
 И.А. БЕРЛОВС  
 (подпись, фамилия)

(наименование должности)

КАДАСТРОВАЯ ВЫПИСКА О ЗЕМЕЛЬНОМ УЧАСТКЕ (выписка из государственного кадастра недвижимости)  
22.11.2012 № 2343/12/12-816789

КВ.6

1			2		3	
Кадастровый номер 23:33:0108003:4			Лист № 40		Всего листов: 46	
Описание поворотных точек границ земельного участка						
№ точки	Координаты		Описание закрепления на местности	Особые отметки (точность определения)		
	X	Y				
1	2	3	4	5		
113	382140.47	1377859.27	---	0.10		
114	382137.05	1377858.56	---	0.10		
115	382137.25	1377857.58	---	0.10		
116	382130.88	1377856.27	---	0.10		
117	382128.71	1377866.80	---	0.10		
118	382138.45	1377869.06	---	0.10		
119	382148.55	1377869.61	---	0.10		
120	382150.77	1377858.83	---	0.10		
121	382144.41	1377857.52	---	0.10		
122	382144.20	1377858.50	---	0.10		
123	382140.78	1377857.80	---	0.10		
124	382167.73	1377860.20	---	0.10		
125	382164.23	1377860.04	---	0.10		
126	382164.28	1377859.04	---	0.10		
127	382157.79	1377858.72	---	0.10		
128	382157.24	1377870.22	---	0.10		
129	382167.22	1377870.71	---	0.10		
130	382167.27	1377869.71	---	0.10		
131	382177.82	1377858.69	---	0.10		
132	382171.32	1377858.38	---	0.10		
133	382171.27	1377859.37	---	0.10		
134	382167.78	1377859.20	---	0.10		
135	382177.26	1377870.20	---	0.10		
136	382198.05	1377866.35	---	0.10		
137	382191.30	1377873.02	---	0.10		
138	382204.97	1377886.86	---	0.10		
139	382209.24	1377882.64	---	0.10		
140	382211.73	1377880.18	---	0.10		



УДОСТОВЕРЯЮ  
ВЕДУЩИЙ ИНЖЕНЕР  
И. А. БУЛОС

(наименование должности)

(инициалы, фамилия)

КАДАСТРОВАЯ ВЫПИСКА О ЗЕМЕЛЬНОМ УЧАСТКЕ (выписка из государственного кадастра недвижимости)  
22.11.2012 № 2343/12/12-816789

КВ.6

1	Кадастровый номер 23:33:0108003:4		2	Лист № 41	3	Всего листов: 46
Описание поворотных точек границ земельного участка						
№ точки	Координаты		Описание закрепления на местности	Особые отметки (точность определения)		
	X	Y				
1	2	3	4	5		
141	382215.91	1377889.39	---	0.10		
142	382218.05	1377887.28	---	0.10		
143	382220.54	1377884.82	---	0.10		
144	382213.86	1377878.06	---	0.10		
145	382222.27	1377891.55	---	0.10		
146	382232.23	1377881.71	---	0.10		
147	382228.01	1377877.44	---	0.10		
148	382218.05	1377887.25	---	0.10		
149	382337	1378009.24	---	0.10		
150	382335.03	1378011.27	---	0.10		
151	382339.08	1378015.72	---	0.10		
152	382341.56	1378013.69	---	0.10		
153	382193.34	1378078.53	---	0.10		
154	382200.67	1378105.74	---	0.10		
155	382213.93	1378102.28	---	0.10		
156	382215.71	1378108.76	---	0.10		
157	382222.69	1378106.67	---	0.10		
158	382219.02	1378092.91	---	0.10		
159	382224.50	1378091.65	---	0.10		
160	382228.67	1378105.10	---	0.10		
161	382243.13	1378101.42	---	0.10		
162	382240.54	1378094.45	---	0.10		
163	382253.50	1378091.29	---	0.10		
164	382260.48	1378089.20	---	0.10		
165	382258.89	1378082.42	---	0.10		
166	382272.35	1378079.05	---	0.10		
167	382268.43	1378065.10	---	0.10		
168	382275.16	1378063.01	---	0.10		



УДОСТОВЕРЯЮ

ВЕДУЩИЙ ИНЖЕНЕР

М. А. Бр-ловс

(инициалы, фамилия)

(наименование должности)

М.П. (подпись)

КАДАСТРОВАЯ ВЫПИСКА О ЗЕМЕЛЬНОМ УЧАСТКЕ (выписка из государственного кадастра недвижимости)  
22.11.2012 № 2343/12/12-816789

КВ.6

1	Кадастровый номер 23:33:0108003:4		2	Лист № 42	3	Всего листов: 46
Описание поворотных точек границ земельного участка						
№ точки	Координаты		Описание закрепления на местности	Особые отметки (точность определения)		
	X	Y				
1	2	3	4	5		
169	382264.15	1378022.39	---	0.10		
170	382311	1378009.56	---	0.10		
171	382303.14	1377980.66	---	0.10		
172	382309.78	1377951.57	---	0.10		
173	382319.81	1377953.70	---	0.10		
174	382321.72	1377945.92	---	0.10		
175	382318.20	1377944.96	---	0.10		
176	382318.86	1377941.46	---	0.10		
177	382305.62	1377938.62	---	0.10		
178	382305.21	1377940.57	---	0.10		
179	382294.61	1377937.76	---	0.10		
180	382287.98	1377967.84	---	0.10		
181	382277.96	1377965.97	---	0.10		
182	382276.88	1377959.98	---	0.10		
183	382273.87	1377959.02	---	0.10		
184	382267.41	1377962.10	---	0.10		
185	382269.50	1377969.37	---	0.10		
186	382263.02	1377971.15	---	0.10		
187	382265.10	1377977.63	---	0.10		
188	382261.62	1377978.92	---	0.10		
189	382260.19	1377985.19	---	0.10		
190	382262.29	1377993.16	---	0.10		
191	382256.01	1377994.44	---	0.10		
192	382259.45	1378005.70	---	0.10		
193	382252.47	1378007.79	---	0.10		
194	382250.38	1378000.81	---	0.10		
195	382238.75	1378010.46	---	0.10		
196	382224.06	1378015.64	---	0.10		



УДОСТОВЕРЯЮ

ВЕДУЩИЙ ИНЖЕНЕР  
Н. А. Баловс (подпись, фамилия)

(наименование должности)

КАДАСТРОВАЯ ВЫПИСКА О ЗЕМЕЛЬНОМ УЧАСТКЕ (выписка из государственного кадастра недвижимости)  
22.11.2012 № 2343/12/12-816789

КВ.6

1			2	3	4
Кадастровый номер 23:33:0108003:4			Лист № 43	Всего листов: 46	
Описание поворотных точек границы земельного участка					
№ точки	Координаты		Описание закрепления на местности	Особые отметки (точность определения)	
	X	Y			
1	2	3	4	5	
197	382204.55	1378014.88	---	0.10	
198	382197.51	1378011.97	---	0.10	
199	382187.44	1378006.09	---	0.10	
200	382183.74	1378003.79	---	0.10	
201	382176.07	1378002.63	---	0.10	
202	382168.83	1378005.47	---	0.10	
203	382163.99	1378011.54	---	0.10	
204	382162.84	1378019.22	---	0.10	
205	382165.68	1378026.45	---	0.10	
206	382171.75	1378031.29	---	0.10	
207	382176.94	1378046.73	---	0.10	
208	382184.42	1378044.63	---	0.10	
209	382186.51	1378052.11	---	0.10	
210	382180.03	1378053.69	---	0.10	
211	382184.14	1378067.58	---	0.10	
212	382197.07	1378063.71	---	0.10	
213	382195.07	1378057	---	0.10	
214	382208.02	1378052.84	---	0.10	
215	382213.27	1378072.78	---	0.10	
216	382242.53	1378184.63	---	0.10	
217	382237.52	1378184.49	---	0.10	
218	382237.56	1378182.99	---	0.10	
219	382233.06	1378182.86	---	0.10	
220	382232.76	1378193.86	---	0.10	
221	382243.26	1378194.15	---	0.10	
222	382243.39	1378189.65	---	0.10	
223	382242.39	1378189.62	---	0.10	
224	382225.02	1378184.14	---	0.10	



УДОСТОВЕРЮ

ВЕДУЩИЙ ИНЖЕНЕР  
И. А. БИЛЫС

(подпись, фамилия)

(наименование должности)

## КАДАСТРОВАЯ ВЫПИСКА О ЗЕМЕЛЬНОМ УЧАСТКЕ (выписка из государственного кадастра недвижимости)

КВ.6

22.11.2012 № 2343/12/12-816789

1	Кадастровый номер 23:33:0108003:4		2	Лист № 44	3	Всего листов: 46
Описание поворотных точек границ земельного участка						
№ точки	Координаты		Описание закрепления на местности	Особые отметки (точность определения)		
	X	Y				
1	2	3	4	5		
225	382220.02	1378184	---	0.10		
226	382220.07	1378182.50	---	0.10		
227	382215.56	1378182.38	---	0.10		
228	382215.26	1378193.37	---	0.10		
229	382225.26	1378193.65	---	0.10		
230	382225.38	1378189.15	---	0.10		
231	382224.88	1378189.14	---	0.10		
232	382197.21	1378184.53	---	0.10		
233	382195.71	1378184.32	---	0.10		
234	382196.40	1378179.38	---	0.10		
235	382191.94	1378178.76	---	0.10		
236	382192.15	1378177.28	---	0.10		
237	382188.18	1378176.73	---	0.10		
238	382186.68	1378187.63	---	0.10		
239	382196.70	1378189	---	0.10		
240	382129.68	1378228.84	---	0.10		
241	382111.78	1378196.05	---	0.10		
242	382077.99	1378213.47	---	0.10		
243	382095.40	1378246.26	---	0.10		
244	382066.98	1378213.11	---	0.10		
245	382032.70	1378231.54	---	0.10		
246	382050.11	1378263.83	---	0.10		
247	382084.40	1378246.40	---	0.10		
248	382070.07	1378301.09	---	0.10		
249	382055.85	1378283.76	---	0.10		
250	382022.70	1378312.47	---	0.10		
251	382035.38	1378327.02	---	0.10		
252	382060.62	1378305.70	---	0.10		

(наименование должности)



УДОСТОВЕРЮ  
 ВЕДУЩИЙ ИНЖЕНЕР  
 В.А. БЕЛОУС

(инициалы, фамилия)



КАДАСТРОВАЯ ВЫПИСКА О ЗЕМЕЛЬНОМ УЧАСТКЕ (выписка из государственного кадастра недвижимости)  
22.11.2012 № 2343/12/12-816782

КВ.6

1	Кадастровый номер 23:33:0108003:4		2	Лист № 45	3	Всего листов: 46
Описание поворотных точек грани земельного участка						
№ точки	Координаты		Описание закрепления на местности	Особые отметки (точность определения)		
	X	Y				
1	2	3	4	5		
253	382062.34	1378307.43	—	0.10		
254	382046.76	1378276.37	—	0.10		
255	382017.37	1378245.23	—	0.10		
256	381964.92	1378289.88	—	0.10		
257	381995.84	1378323.51	—	0.10		
258	382005.86	1378325.38	—	0.10		
259	382022.58	1378343.18	—	0.10		
260	382035.45	1378332.02	—	0.10		
261	382018.72	1378313.92	—	0.10		
262	382013.71	1378353.29	—	0.10		
263	381968.06	1378301.85	—	0.10		
264	381955.01	1378298.01	—	0.10		
265	381944.07	1378302.64	—	0.10		
266	381949.92	1378316.45	—	0.10		
267	381956.21	1378314	—	0.10		
268	381975.47	1378334.76	—	0.10		
269	381974.77	1378359.27	—	0.10		
270	381953.99	1378377.03	—	0.10		
271	381963.08	1378388.47	—	0.10		
272	381966.60	1378385.38	—	0.10		
273	381961	1378377.95	—	0.10		
274	381979.81	1378361.71	—	0.10		
275	381980.95	1378332.69	—	0.10		
276	381995.64	1378348.51	—	0.10		
277	381991.19	1378352.57	—	0.10		
278	382001.84	1378363.94	—	0.10		
279	381958.90	1378342.87	—	0.10		
280	381955.80	1378338.72	—	0.10		



УДОСТОВЕРЯЮ  
ВЕДУЩИЙ ИНЖЕНЕР  
Н. А. БАЛУС (подпись, фамилия)

(наименование должности)

КАДАСТРОВАЯ ВЫПИСКА О ЗЕМЕЛЬНОМ УЧАСТКЕ (выписка из государственного кадастра недвижимости)

КВ.6

22.11.2012 № 2343/12/12-816789

1	Кадастровый номер 23:33:0108003:4		2	Лист № 46	3	Всего листов: 46
Описание поворотных точек границ земельного участка						
№ точки	Координаты		Описание закрепления на местности	Особые отметки (точность определения)		
	X	Y				
1	2	3	4	5		
281	381951.04	1378336.68	—	0.10		
282	381945.90	1378337.30	—	0.10		
283	381941.76	1378340.40	—	0.10		
284	381939.71	1378345.15	—	0.10		
285	381940.33	1378350.30	—	0.10		
286	381943.43	1378354.44	—	0.10		
287	381948.19	1378356.48	—	0.10		
288	381953.33	1378355.87	—	0.10		
289	381957.47	1378352.77	—	0.10		
290	381959.51	1378348.01	—	0.10		
291	381951.41	1378377.96	—	0.10		
292	381945.93	1378372.13	—	0.10		
293	381940	1378377.71	—	0.10		
294	381945.57	1378383.64	—	0.10		

(наименование должности)



(подпись, фамилия)

**УДОСТОВЕРЯЮ**

ВЕДУЩИЙ ИНЖЕНЕР  
Н.А. БЕЛОУС

Приложение № 2

к Протоколу между Правительством Российской Федерации и Правительством Республики Беларусь к Соглашению между Правительством Российской Федерации и Правительством Республики Беларусь о взаимной передаче в собственность земельных участков и об аренде земельных участков от 28 мая 2009 года

**Земельные участки, передаваемые  
Белорусской Стороной в собственность  
Российской Стороне**

ЕДИНЫЙ ГОСУДАРСТВЕННЫЙ РЕГИСТР НЕДВИЖИМОГО ИМУЩЕСТВА,  
ПРАВ НА НЕГО И СДЕЛОК С НИМ

Выписка № 986:180/13 из регистрационной книги о правах,  
ограничениях (обременениях) прав на земельный участок

Республиканское унитарное предприятие "Минское городское агентство по  
государственной регистрации и земельному кадастру"

220034 г. Минск, ул. Румянцева, 17

**Сведения о земельном участке**

Кадастровый номер: 500000000008005273

Адрес: г. Минск, парк Дружбы народов

Площадь (га): 3.0000

Категория: Земли населенных пунктов, садоводческих товариществ и дачного строительства

Целевое назначение: строительство Российского Центра науки и культуры

Дата государственной регистрации создания: 10.08.2010

Дата государственной регистрации последнего изменения: нет

Инвентарные номера капитальных строений: сведения о зарегистрированных капитальных  
строениях отсутствуют

**Право собственности**

(Собственность одного лица)

Идентификационные сведения о правообладателе: Республика Беларусь

Доля: 1/1

Дата государственной регистрации: 10.08.2010 14:24:00

Основание государственной регистрации: Решение местного исполнительного и  
распорядительного органа (Мингорисполком) от 22.07.2010 №1693(1)

**Актуальные отметки**

Нет


**Примечания**

Нет

28.05.2013 12:26:37

(Дата и время выдачи выписки)

Регистратор



(Подпись)

Быкова Ирина Петровна

(Фамилия И.О.)

Уполномоченное лицо

(Подпись)

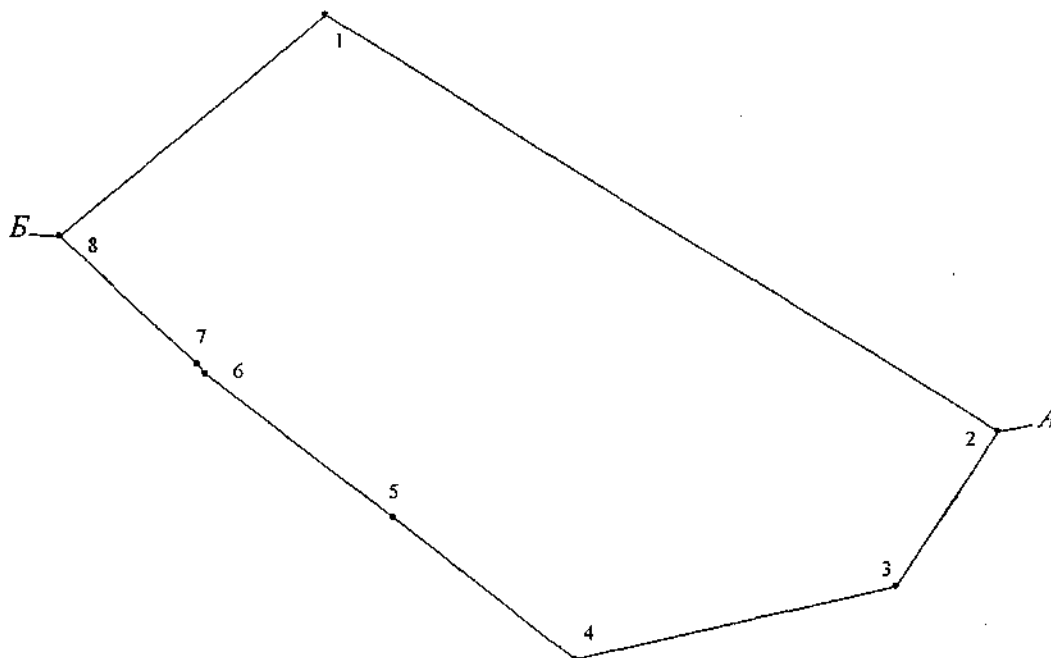
(Фамилия И.О.)

**ЕДИНЫЙ ГОСУДАРСТВЕННЫЙ РЕГИСТР НЕДВИЖИМОГО ИМУЩЕСТВА, ПРАВ НА НЕГО И СДЕЛОК С НИМ**

**ЗЕМЕЛЬНО-КАДАСТРОВЫЙ ПЛАН ЗЕМЕЛЬНОГО УЧАСТКА**

Кадастровый номер: 500000000008005273  
 Площадь участка: 3.0000 га  
 Адрес: г. Минск, парк Дружбы народов  
 Целевое назначение: строительство Российского Центра науки и культуры  
 Категория земель: Земли населенных пунктов, садоводческих товариществ и дачного строительства  
 Масштаб плана: 1:2000

Номера точек	Меры линий, м
1-2	247.75
2-3	58.86
3-4	101.42
4-5	73.09
5-6	73.80
6-7	4.00
7-8	59.00
8-1	108.09



**УСЛОВНЫЕ ОБОЗНАЧЕНИЯ**

- граница земельного участка
- точка поворота границы земельного участка

**ОПИСАНИЕ СМЕЖНЫХ ЗЕМЕЛЬ**

От точки	До точки	Кадастровый блок и номер смежного земельного участка
А	Б	Зарегистрированные земельные участки отсутствуют 500000000008001340
Б	А	

**Сведения об организации, выдавшей документ**  
 Республиканское унитарное предприятие  
 "Минское городское агентство по государственной регистрации и земельному кадастру"  
 регистратор недвижимости  
 Быкова И.П. 28.05.2013 12:27:23

**ЕДИНЫЙ ГОСУДАРСТВЕННЫЙ РЕГИСТР НЕДВИЖИМОГО ИМУЩЕСТВА,  
ПРАВ НА НЕГО И СДЕЛОК С НИМ**

Выписка № 1272:6/13 из регистрационной книги о правах,  
ограничениях (обременениях) прав на земельный участок

Республиканское унитарное предприятие "МИНСКОЕ ОБЛАСТНОЕ АГЕНТСТВО  
ПО ГОСУДАРСТВЕННОЙ РЕГИСТРАЦИИ И ЗЕМЕЛЬНОМУ КАДАСТРУ"

220089 г. Минск, ул. Папанина, 7

**Сведения о земельном участке**

Кадастровый номер: 623681300001000335

Адрес: Республика Беларусь, Минская обл., Минский р-н, Горанский с/с, район д.  
Новодворщина, комплекс "Крылово", У-1

Площадь (га): 1.5000

Категория: Земли природоохранного, оздоровительного, рекреационного и  
историко-культурного назначения

Целевое назначение: Земельный участок без указания целевого назначения

Дата государственной регистрации создания: 09.06.2010

Дата государственной регистрации последнего изменения: нет

Инвентарные номера капитальных строений: сведения о зарегистрированных капитальных  
строениях отсутствуют

**Право собственности**

(Собственность одного лица)

Идентификационные сведения о правообладателе: Республика Беларусь

Доля: 1/1

Дата государственной регистрации: 09.06.2010 11:46:23

Основание государственной регистрации: Решение местного исполнительного и  
распорядительного органа (МИНСКИЙ РАЙОННЫЙ ИСПОЛНИТЕЛЬНЫЙ КОМИТЕТ) от  
24.05.2010 №3165 О разделе земельного участка

Ограничения (обременения) прав в использовании земель, находящихся в водоохраных  
зонах водных объектов вне прибрежных полос

Описание права, ограничения (обременения) прав: Водоохранная зона водохранилища Крылово  
вне прибрежной полосы, площадь 1.5 га

Срок действия: не определен

Стоимость обязательств или данные о порядке и условиях её определения: не указана

Дата государственной регистрации: 09.06.2010

Основание государственной регистрации: Решение местного исполнительного и  
распорядительного органа (МИНСКИЙ РАЙОННЫЙ ИСПОЛНИТЕЛЬНЫЙ КОМИТЕТ) от  
24.05.2010 №3165 О разделе земельного участка

**Актуальные отметки**


Нет

**Примечания**

Земельный участок образован в результате раздела земельного участка с кадастровым  
номером 623681300001000332.

Продолжение на странице 2

Регистратор




Женик Юлия Владимировна

(Фамилия И.О.)

28.05.2013 11:19:28

(Дата и время выдачи выписки)

Регистратор

A circular official stamp is partially visible, containing the text "М.П.". Overlaid on the stamp is a handwritten signature in black ink.

(Подпись)

Женик Юлия Владимировна

(Фамилия И.О.)

Уполномоченное лицо

(Подпись)

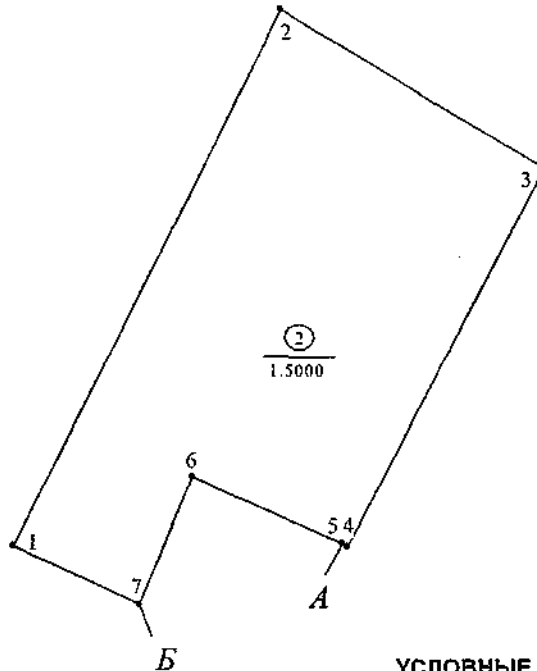
(Фамилия И.О.)

ЕДИНЫЙ ГОСУДАРСТВЕННЫЙ РЕГИСТР НЕДВИЖИМОГО ИМУЩЕСТВА, ПРАВ НА НЕГО И СДЕЛОК С НИМ

**ЗЕМЕЛЬНО-КАДАСТРОВЫЙ ПЛАН ЗЕМЕЛЬНОГО УЧАСТКА**

Кадастровый номер: **623681300001000335**  
 Площадь участка: **1.5000 га**  
 Адрес: **Республика Беларусь, Минская обл., Минский р-н, Горанский с/с, район д. Новодоорщина, комплекс "Крылово", У-1**  
 Целевое назначение: **Земельный участок без указания целевого**  
 Категория земель: **Земли природоохранного, оздоровительного, рекреационного и историко-культурного**  
 Масштаб плана: **1:2000**

Номера точек	Меры линий, м
1-2	188.38
2-3	95.37
3-4	134.14
4-5	1.82
5-6	51.46
6-7	43.40
7-1	43.44



**УСЛОВНЫЕ ОБОЗНАЧЕНИЯ**

- 2 - код охранной зоны и ее площадь
- 1.5000 - граница охранной зоны
- - граница земельного участка
- - граница земельного участка
- - точка поворота границы земельного участка

**ОПИСАНИЕ СМЕЖНЫХ ЗЕМЕЛЬ**

От точки	До точки	Кадастровый блок и номер смежного земельного участка
А	Б	623681300001000159
Б	А	623681300001000429

**Сведения об организации, выдавшей документ**

Республиканское унитарное предприятие  
 "МИНСКОЕ ОБЛАСТНОЕ АГЕНТСТВО ПО  
 ГОСУДАРСТВЕННОЙ РЕГИСТРАЦИИ И  
 ЗЕМЕЛЬНОМУ КАДАСТРУ"

директор недвижимости

Кудрик Ю.В. 26.05.2013 11:26:43



ЕДИНЫЙ ГОСУДАРСТВЕННЫЙ РЕГИСТР НЕДВИЖИМОГО ИМУЩЕСТВА,  
ПРАВ НА НЕГО И СДЕЛОК С НИМ

Выписка № 1272:5/13 из регистрационной книги о правах,  
ограничениях (обременениях) прав на земельный участок

Республиканское унитарное предприятие "МИНСКОЕ ОБЛАСТНОЕ АГЕНТСТВО  
ПО ГОСУДАРСТВЕННОЙ РЕГИСТРАЦИИ И ЗЕМЕЛЬНОМУ КАДАСТРУ"

220089 г. Минск, ул. Папанкина, 7

**Сведения о земельном участке**

Кадастровый номер: 623681700001000470

Адрес: Минская обл., Минский р-н, Ждановичский с/с, район д. Ждановичи

Площадь (га): 9,3209

Категория: Земли промышленности, транспорта, связи, энергетики, обороны и др.

Целевое назначение: Земельный участок неустановленного назначения

Дата государственной регистрации создания: 09.07.2010

Дата государственной регистрации последнего изменения: нет

Инвентарные номера капитальных строений: сведения о зарегистрированных капитальных строениях отсутствуют

**Право собственности**

(Собственность одного лица)

Идентификационные сведения о правообладателе: Республика Беларусь

Доля: 1/1

Дата государственной регистрации: 09.07.2010 14:48:12

Основание государственной регистрации: Решение местного исполнительного и распорядительного органа (Минский областной исполнительный комитет) от 07.06.2010 №650

**Актуальные отметки**

Нет

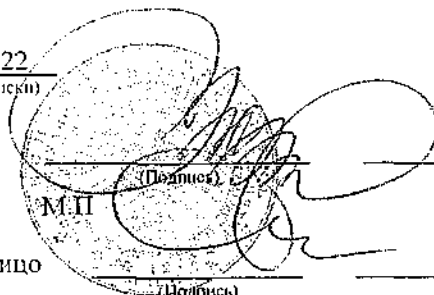
**Примечания**

Нет

28.05.2013 11:14:22

(Дата и время выдачи выписки)

Регистратор



Женик Юлия Владимировна

(Фамилия И.О.)

Уполномоченное лицо

(Подпись)

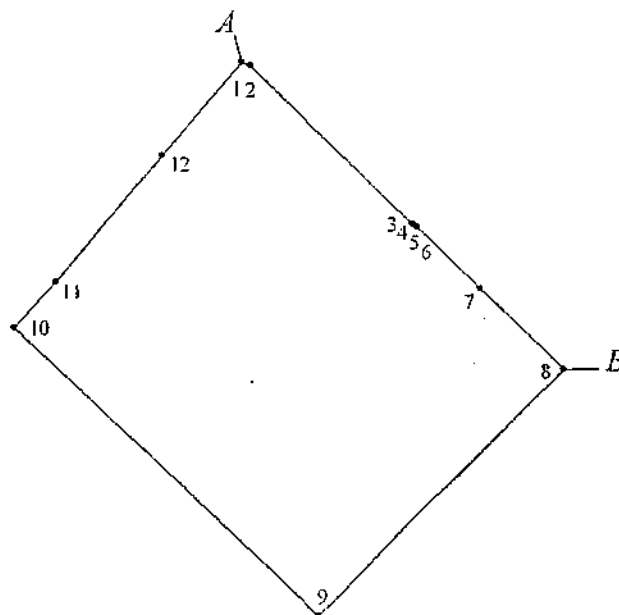
(Фамилия И.О.)

**ЕДИНЫЙ ГОСУДАРСТВЕННЫЙ РЕГИСТР НЕДВИЖИМОГО ИМУЩЕСТВА, ПРАВ НА НЕГО И СДЕЛОК С НИМ**

**ЗЕМЕЛЬНО-КАДАСТРОВЫЙ ПЛАН ЗЕМЕЛЬНОГО УЧАСТКА**

Кадастровый номер: 623681700001000470  
 Площадь участка: 9.3209 га  
 Адрес: Минская обл., Минский р-н, Ждановичский с/с, район д. Ждановичи  
 Целевое назначение: Земельный участок неустановленного назначения  
 Категория земель: Земли промышленности, транспорта, связи, энергетики, обороны и др.  
 Масштаб плана: 1:5000

Номера точек	Меры линий, м
1-2	6.91
2-3	180.10
3-4	0.47
4-5	3.91
5-6	0.49
6-7	69.49
7-8	89.97
8-9	273.87
9-10	330.13
10-11	47.00
11-12	129.40
12-1	95.82



**УСЛОВНЫЕ ОБОЗНАЧЕНИЯ**

- граница земельного участка
- точка поворота границы земельного участка

**ОПИСАНИЕ СМЕЖНЫХ ЗЕМЕЛЬ**

От точки	До точки	Кадастровый блок и номер смежного земельного участка
А	Б	623681700001000507
Б	А	Зарегистрированные земельные участки отсутствуют

**Сведения об организации, выдавшей документ**

Республиканское унитарное предприятие  
 "МИНСКОЕ ОБЛАСТНОЕ АГЕНТСТВО ПО  
 ГОСУДАРСТВЕННОЙ РЕГИСТРАЦИИ И  
 ЗЕМЕЛЬНОМУ КАДАСТРУ"

Регистратор недвижимости

Женчик Ю.В. 28.05.2013 11:16:36



ЕДИНЫЙ ГОСУДАРСТВЕННЫЙ РЕГИСТР НЕДВИЖИМОГО ИМУЩЕСТВА,  
ПРАВ НА НЕГО И СДЕЛОК С НИМ

Выписка № 986:181/13 из регистрационной книги о правах,  
ограничениях (обременениях) прав на земельный участок

Республиканское унитарное предприятие "Минское городское агентство по  
государственной регистрации и земельному кадастру"

220034 г. Минск, ул. Румянцева, 17

Сведения о земельном участке

Кадастровый номер: 500000000007005474

Адрес: г. Минск, район ул. Весника

Площадь (га): 2.5000

Категория: Земли населенных пунктов, садоводческих товариществ и дачного строительства

Целевое назначение: для передачи в собственность Российской Федерации (без указания  
целевого назначения)

Дата государственной регистрации создания: 10.08.2010

Дата государственной регистрации последнего изменения: нет

Инвентарные номера капитальных строений: сведения о зарегистрированных капитальных  
строениях отсутствуют

**Право собственности**

(Собственность одного лица)

Идентификационные сведения о правообладателе: Республика Беларусь

Доля: 1/1

Дата государственной регистрации: 10.08.2010 14:24:00

Основание государственной регистрации: Решение местного исполнительного и  
распорядительного органа (Мингорисполком) от 22.07.2010 №1693(1)

**Ограничения (обременения) прав в использовании земель, находящихся в охранных  
зонах линий электропередачи**

Описание права, ограничения (обременения) прав: охранный зона линий электропередачи  
свыше 1000В, трубопроводов и иных инженерных сооружений, площадь 1.6721 га

Срок действия: не определен

Стоимость обязательств или данные о порядке и условиях её определения: не указана

Дата государственной регистрации: 10.08.2010

Основание государственной регистрации: Решение местного исполнительного и  
распорядительного органа (Мингорисполком) от 22.07.2010 №1693(1)

**Ограничения (обременения) прав в использовании земель, находящихся в водоохраных  
зонах водных объектов вне прибрежных полос**

Описание права, ограничения (обременения) прав: водоохранная зона водных объектов  
г. Минска, площадь 1.6721 га


Срок действия: не определен

Стоимость обязательств или данные о порядке и условиях её определения: не указана

Дата государственной регистрации: 10.08.2010

Продолжение на странице 2

Регистратор



(Подпись)

М.П.

Быкова Ирина Петровна

(Фамилия И.О.)

Основание государственной регистрации: *Решение местного исполнительного и распорядительного органа (Мингорисполком) от 22.07.2010 №1693(1)*

**Ограничения (обременения) прав в использовании земель, находящихся в охранных зонах линий электропередачи**

Описание права, ограничения (обременения) прав: *охранная зона линий электропередачи свыше 1000В, трубопроводов и иных инженерных сооружений, площадь 0.02 га*

Срок действия: *не определен*

Стоимость обязательств или данные о порядке и условиях её определения: *не указана*

Дата государственной регистрации: *10.08.2010*

Основание государственной регистрации: *Решение местного исполнительного и распорядительного органа (Мингорисполком) от 22.07.2010 №1693(1)*

**Актуальные отметки**

*Нет*


**Примечания**

*Нет*

28.05.2013 12:30:27

(Дата и время выдачи выписки)

Регистратор



(Подпись)

Быкова Ирина Петровна

(Фамилия И.О.)

Уполномоченное лицо

(Подпись)

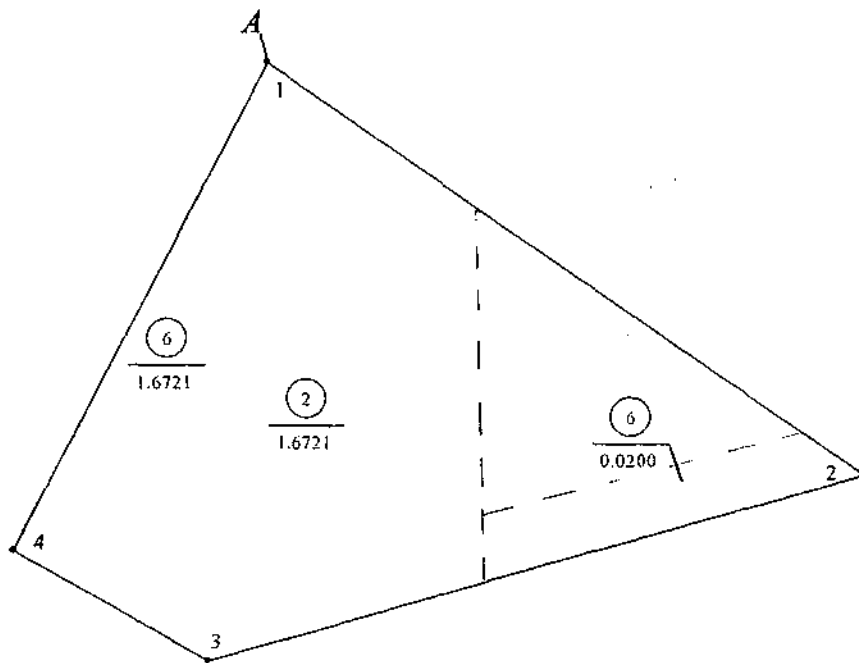
(Фамилия И.О.)

**ЕДИНЫЙ ГОСУДАРСТВЕННЫЙ РЕГИСТР НЕДВИЖИМОГО ИМУЩЕСТВА, ПРАВ НА НЕГО И СДЕЛОК С НИМ**


**ЗЕМЕЛЬНО-КАДАСТРОВЫЙ ПЛАН ЗЕМЕЛЬНОГО УЧАСТКА**

Кадастровый номер: 50000000007005474  
 Площадь участка: 2.5000 га  
 Адрес: г. Минск, район ул. Весnicka  
 Целевое назначение: для передачи в собственность Российской Федерации (без указания целевого назначения)  
 Категория земель: Земли населенных пунктов, садоводческих товариществ и дачного строительства  
 Масштаб плана: 1:2000

Номера точек	Меры линий, м
1-2	228.44
2-3	212.28
3-4	69.90
4-1	174.03



**УСЛОВНЫЕ ОБОЗНАЧЕНИЯ**

-  - код охранной зоны и ее площадь
- 1.6721 - граница охранной зоны
- - граница охранной зоны
- - граница земельного участка
- - точка поворота границы земельного участка

**ОПИСАНИЕ СМЕЖНЫХ ЗЕМЕЛЬ**

От точки	До точки	Кадастровый блок и номер смежного земельного участка
А	А	Зарегистрированные земельные участки отсутствуют

**Сведения об организации, выдавшей документ**

Республиканское унитарное предприятие  
 "Минское городское агентство по государственной регистрации и земельному кадастру"

регистрация недвижимости

*И.П. Быкова* Быкова И.П. 28.05.2013 12:30:27